



ที่ ปน ๗๑๖๐๑/๒๒๑

ที่ทำการองค์การบริหารส่วนตำบลกระโด  
ม.๑ ต.กระโด อ.ยะรัง จ.ปัตตานี ๙๔๑๖๐

๑๑ กรกฎาคม ๒๕๖๒

เรื่อง ขอนำส่งแผนป้องกันและบรรเทาสาธารณภัย พ.ศ. ๒๕๖๒

เรียน นายอำเภอยะรัง

ตามที่สำนักงานป้องกันและบรรเทาสาธารณภัยจังหวัดปัตตานี แจ้งให้องค์การปกครองส่วนท้องถิ่น จัดทำแผนป้องกันและบรรเทาสาธารณภัย พ.ศ. ๒๕๖๒ และจัดส่งแผน ฯ ให้สำนักงานป้องกันและบรรเทาสาธารณภัยจังหวัดปัตตานี นั้น

ในการนี้ องค์การบริหารส่วนตำบลกระโด จึงขอส่งแผนป้องกันและบรรเทาสาธารณภัย พ.ศ. ๒๕๖๒ มาพร้อมหนังสือฉบับนี้

จึงเรียนมาเพื่อโปรดพิจารณาดำเนินการต่อไป

(นายวาริท กูณา)

นายกองค์การบริหารส่วนตำบลกระโด

สำนักงานปลัด องค์การบริหารส่วนตำบลกระโด

โทรศัพท์/โทรสาร ๐ ๗๓๗๑ ๐๕๓๐



## แผนปฏิบัติการในการป้องกันและบรรเทาสาธารณภัย องค์การบริหารส่วนตำบลกระโด พ.ศ. ๒๕๖๒



โดย

กองอำนวยการป้องกันและบรรเทาสาธารณภัย

องค์การบริหารส่วนตำบลกระโด

อำเภอ ยะรัง จังหวัด ปัตตานี

โทรศัพท์/โทรสาร ๐-๗๓๗๑-๐๕๓๐

## คำนำ

สถานการณ์สาธารณสุขในปัจจุบันมีแนวโน้มเกิดขึ้นอย่างต่อเนื่องและซับซ้อนมากขึ้น มีสาเหตุเนื่องจากความแปรปรวนของสภาพภูมิอากาศของโลก ความเสื่อมโทรมของทรัพยากรธรรมชาติ ประกอบกับการเปลี่ยนแปลงโครงสร้างของสังคมไทยจากสังคมชนบทไปสู่สังคมเมืองอย่างรวดเร็ว ทำให้ประชาชนมีโอกาสอยู่ในพื้นที่เสี่ยงภัยเพิ่มมากขึ้น ส่งผลให้ความเสียหายจากสาธารณสุขที่ทวีความรุนแรงมากยิ่งขึ้น ทั้งภัยที่เกิดจากธรรมชาติ เช่น ภัย อุทกภัย ภัยหนาว ภัยแล้ง และภัยที่เกิดจากการกระทำของมนุษย์ เช่น อัคคีภัย ภัยจากการคมนาคมขนส่ง อุบัติภัย และภัยจากสารเคมีและวัตถุอันตราย เป็นต้น

องค์กรปกครองส่วนท้องถิ่นเป็นหน่วยงานที่มีความใกล้ชิดกับประชาชน และมีบทบาทภารกิจในการให้ความช่วยเหลือและบรรเทาภัยในลำดับแรกก่อนที่หน่วยงานภายนอกจะเข้าไปให้ความช่วยเหลือ ประกอบกับพระราชบัญญัติป้องกันและบรรเทาสาธารณภัย พ.ศ. ๒๕๕๐ มาตรา ๒๐ กำหนดให้องค์กรปกครองส่วนท้องถิ่นแห่งพื้นที่มีหน้าที่ป้องกันและบรรเทาสาธารณภัยในเขตท้องถิ่นของตน โดยมีผู้บริหารท้องถิ่นขององค์กรปกครองส่วนท้องถิ่นแห่งพื้นที่นั้นเป็นผู้รับผิดชอบในฐานะผู้อำนวยการท้องถิ่น และแผนการป้องกันและบรรเทาสาธารณภัยแห่งชาติ พ.ศ. ๒๕๕๘ ได้กำหนดให้กองอำนาจการป้องกันและบรรเทาสาธารณภัยแห่งพื้นที่ (องค์การบริหารส่วนตำบล/เทศบาล/เมืองพัทยา) ทำหน้าที่อำนาจการ ควบคุม ปฏิบัติการป้องกันและบรรเทาสาธารณภัย รวมทั้งจัดตั้งศูนย์ปฏิบัติการฉุกเฉินท้องถิ่นและเผชิญเหตุเมื่อเกิดสาธารณภัยขึ้น โดยมีผู้อำนวยการท้องถิ่นเป็นผู้ควบคุมและสั่งการเพื่อทำหน้าที่จัดการสาธารณภัยที่เกิดขึ้นจนกว่าสถานการณ์จะกลับเข้าสู่ภาวะปกติ พร้อมทั้งจัดทำแผนปฏิบัติการในการป้องกันและบรรเทาสาธารณภัยขององค์กรปกครองส่วนท้องถิ่น จึงถือเป็นภารกิจสำคัญขององค์กรปกครองส่วนท้องถิ่นที่จะต้องเตรียมความพร้อมในการป้องกันและบรรเทาสาธารณภัย รวมถึงการพัฒนาขีดความสามารถในการเผชิญเหตุและให้ความช่วยเหลือผู้ประสบภัย ภายหลังจากสถานการณ์สิ้นสุดลง

ดังนั้น องค์การบริหารส่วนตำบลกระโด จึงได้จัดทำแผนปฏิบัติการในการป้องกันและบรรเทาสาธารณภัยขึ้น เพื่อเป็นแนวทางปฏิบัติในการเตรียมความพร้อม การแจ้งเตือนภัย และการดำเนินการช่วยเหลือให้แก่หน่วยงาน ในระดับท้องถิ่นร่วมกับหน่วยงานต่างๆ ในพื้นที่รับผิดชอบและพื้นที่ข้างเคียง ตั้งแต่ก่อนเกิดภัย ขณะเกิดภัย และภายหลังเกิดภัย ถูกต้องตามกฎหมายระเบียบที่เกี่ยวข้อง รวมทั้งมีความเชื่อมโยงกับแผนการป้องกันและบรรเทาสาธารณภัยอำเภอ พ.ศ. ๒๕๕๘ แผนการป้องกันและบรรเทาสาธารณภัยจังหวัด พ.ศ. ๒๕๕๘ และสอดคล้องกับแผนการป้องกันและบรรเทาสาธารณภัยแห่งชาติ พ.ศ. ๒๕๕๘ และแผนต่างๆ ที่เกี่ยวข้อง เพื่อป้องกันและลดความสูญเสียต่อชีวิต และทรัพย์สิน รวมถึงผลกระทบทางเศรษฐกิจของประเทศอย่างมีประสิทธิภาพต่อไป



(.....)

นายวาริต กุณา

นายกองค์การบริหารส่วนตำบลกระโด

แผนที่ ตำบลกระโด อำเภอยะรัง จังหวัดปัตตานี



ตำบลคลองไหม

ปัตตานี

ยะลา

ตำบลปิตุมุติ

ตำบลวัด

อำเภอยะรัง



หมู่ที่ 3  
บ้านปรีกี

หมู่ที่ 4  
บ้านกุแบบาเตาะ

หมู่ที่ 1  
บ้านกระโด



หมู่ที่ 5  
บ้านสาเราะ




หมู่ที่ 2  
บ้านบาชากาจิ



ตำบลเมาะมาวี

**สัญลักษณ์**

-  โรงพยาบาล
-  โรงเรียน
-  อบต.
-  ถนน

# บทนำ

ปัจจุบันสถานการณ์สาธารณสุขภัยของประเทศไทยทั้งที่เกิดจากเกิดจากธรรมชาติและการกระทำของมนุษย์ มีปัจจัยหลักมาจากสาเหตุหลายประการ สาเหตุจากธรรมชาติ เช่น อุทกภัย ดินโคลนถล่ม แผ่นดินไหว พายุฤดูร้อน มีความถี่และความรุนแรงมากขึ้น สาเหตุจากการกระทำของมนุษย์ เช่น การตัดไม้ทำลายป่า การใช้ทรัพยากรธรรมชาติอย่างไม่จำกัด การขยายตัวของชุมชนเมือง และภาคอุตสาหกรรมที่ทำลายสิ่งแวดล้อม ทำให้สภาพภูมิอากาศของโลกเกิดการเปลี่ยนแปลง สภาพอากาศแปรปรวน อากาศร้อนจัด และหนาวจัด หรือมีฝนตกปริมาณมากเป็นเวลานาน ส่งผลให้เกิดน้ำท่วมหนักและแผ่นดินถล่ม ซึ่งสาธารณสุขภัยดังกล่าวได้ส่งผลกระทบต่อชีวิตและความเป็นอยู่ของประชาชน ตลอดจนสร้างความเสียหายแก่ทรัพย์สินของประชาชน ชุมชน และของรัฐ

องค์การบริหารส่วนตำบลกระโตะ มีหน้าที่ในการป้องกันและบรรเทาสาธารณสุขภัยในเขตท้องถิ่น โดยมีผู้บริหารท้องถิ่นเป็นผู้รับผิดชอบในฐานะผู้อำนวยการท้องถิ่น และมีปลัดองค์กรปกครองส่วนท้องถิ่น เป็นผู้ช่วยผู้อำนวยการท้องถิ่น รับผิดชอบและปฏิบัติหน้าที่ในการป้องกันและบรรเทาสาธารณสุขภัยในเขตท้องถิ่น และช่วยเหลือผู้อำนวยการจังหวัดและผู้อำนวยการอำเภอตามที่ได้รับมอบหมาย องค์การบริหารส่วนตำบลกระโตะ จึงต้องมีการเตรียมพร้อมและรับมือกับสถานการณ์สาธารณสุขภัยต่างๆ ที่อาจเกิดขึ้นได้ตลอดเวลา จึงได้จัดทำแผนปฏิบัติการในการป้องกันและบรรเทาสาธารณสุขภัยขององค์การบริหารส่วนตำบลกระโตะ พ.ศ. ๒๕๖๑ ขึ้น ซึ่งเป็นไปตามพระราชบัญญัติป้องกันและบรรเทาสาธารณสุข พ.ศ. ๒๕๕๐ และสอดคล้องกับแผนการป้องกันและบรรเทาสาธารณสุขแห่งชาติ พ.ศ. ๒๕๕๘ รวมทั้งมีความเชื่อมโยงกับแผนพัฒนาเศรษฐกิจและสังคมแห่งชาติฉบับที่ ๑๒ พ.ศ. ๒๕๖๐ - ๒๕๖๔ และยุทธศาสตร์การเตรียมพร้อมแห่งชาติ และแผนการป้องกันและบรรเทาสาธารณสุขจังหวัด/อำเภอ เพื่อให้การบริหารจัดการสาธารณสุขภัยเป็นไปในทิศทางเดียวกันทั้งระบบ และเพื่อประโยชน์ในการป้องกันและบรรเทา สาธารณภัยได้อย่างรวดเร็วและมีประสิทธิภาพ สร้างความเชื่อมั่นให้กับประชาชน และสร้างพื้นที่ให้เป็นท้องถิ่นที่ปลอดภัย โดยให้ความสำคัญกับหลักการจัดการความเสี่ยงจากสาธารณสุขภัยที่ประกอบด้วย การลดความเสี่ยงจากสาธารณสุขภัย ได้แก่ การป้องกัน การลดผลกระทบ และการเตรียมความพร้อม ควบคู่กับการจัดการในภาวะฉุกเฉิน ได้แก่ การเผชิญเหตุ และการบรรเทาทุกข์ รวมทั้งการฟื้นฟู ได้แก่ การฟื้นฟูสภาพและการซ่อมสร้าง การสร้างใหม่ให้ดีกว่าและปลอดภัยกว่าเดิม ตามวงจรการจัดการความเสี่ยงจากสาธารณสุขภัย (แผนภาพที่ ๑ - ๑)



แผนภาพที่ ๑-๑ : วงจรการจัดการความเสี่ยงจากสาธารณสุขภัย

แผนปฏิบัติการในการป้องกันและบรรเทาสาธารณภัยขององค์การบริหารส่วนตำบลกระโด  
มีวัตถุประสงค์ ดังนี้

๑. เพื่อใช้เป็นแนวทางในการเตรียมความพร้อม การแจ้งเตือนภัย และการดำเนินการช่วยเหลือ  
ให้แก่หน่วยงานในระดับท้องถิ่นในกรณีเกิดสาธารณภัยได้อย่างมีประสิทธิภาพ

๒. เพื่อให้ประชาชนใน องค์การบริหารส่วนตำบลกระโด มีความปลอดภัยในชีวิตและทรัพย์สิน  
จากเหตุสาธารณภัย

# สารบัญ

หน้า

แผนที่ อปท.  
บทนำ

บทที่ ๑ ข้อมูลทั่วไป	๑
๑.๑ สภาพทั่วไปขององค์การบริหารส่วนตำบลกระโด	๑
๑.๑.๑ ที่ตั้งและอาณาเขต	๑
๑.๑.๒ เขตการปกครอง	๑
๑.๑.๓ ประชากร ศาสนา	๑
๑.๑.๔ การประกอบอาชีพ	๑
๑.๑.๕ เส้นทางคมนาคม (การขนส่งทางรถยนต์ ทางบก ทางน้ำ ทางอากาศ)	๒
๑.๑.๖ แหล่งแม่น้ำลำคลอง	๒
๑.๒ ประวัติการเกิดภัย	๒
๑.๒.๑ สถานการณ์สาธารณภัย	๒
๑.๒.๒ สถิติภัย	๒
๑.๓ การจัดลำดับความเสี่ยงจากสาธารณภัยในพื้นที่ องค์การบริหารส่วนตำบลกระโด	๕
๑.๔ ปฏิทินสาธารณภัยประจำปี	๕
บทที่ ๒ แนวคิดการจัดการความเสี่ยงจากสาธารณภัย	๖
๒.๑ ขอบเขตสาธารณภัย	๖
๒.๒ ระดับการจัดการสาธารณภัย	๖
๒.๓ ยุทธศาสตร์การจัดการความเสี่ยงจากสาธารณภัย	๗
๒.๔ งบประมาณในการจัดการความเสี่ยงจากสาธารณภัย	๘
๒.๔.๑ ภาวะปกติ	๘
๒.๔.๒ ภาวะฉุกเฉิน (เมื่อเกิดหรือคาดว่าจะเกิดสาธารณภัย)	๘
๒.๕ องค์การปฏิบัติในการป้องกันและบรรเทาสาธารณภัย องค์การบริหารส่วนตำบลกระโด	๙
๒.๕.๑ ระดับนโยบาย	๙
๒.๕.๒ ระดับปฏิบัติ	๙
๒.๖ การจัดตั้งศูนย์ปฏิบัติการฉุกเฉิน องค์การบริหารส่วนตำบลกระโด (เมื่อเกิดหรือคาดว่าจะเกิดสาธารณภัย)	๑๓
๒.๗ การปฏิบัติร่วมกับหน่วยงานที่เกี่ยวข้อง	๑๓
๒.๗.๑ การปฏิบัติร่วมกับอำเภอและจังหวัด	๑๓
๒.๗.๒ การปฏิบัติร่วมกับองค์กรปกครองส่วนท้องถิ่นข้างเคียง	๑๓
๒.๗.๓ การปฏิบัติร่วมกับหน่วยทหารในพื้นที่	๑๔
๒.๗.๔ การปฏิบัติร่วมกับภาคประชาสังคม เอกชน และองค์การสาธารณกุศล	๑๔

# สารบัญ (ต่อ)

หน้า

บทที่ ๓ การปฏิบัติก่อนเกิดภัย	๑๖
๓.๑ การลดความเสี่ยงจากสาธารณภัย	๑๖
๓.๒ การประเมินความเสี่ยงจากสาธารณภัย	๑๖
๓.๒.๑ นิยามความเสี่ยง	๑๖
๓.๒.๒ ขั้นตอนการประเมินความเสี่ยงจากสาธารณภัย	๑๗
๓.๓ พื้นที่เสี่ยงสาธารณภัยและปัจจัยที่ทำให้เกิดความเสี่ยงจากสาธารณภัย	๑๘
๓.๔ แนวทางในการลดความเสี่ยงจากสาธารณภัย	๒๐
๓.๔.๑ การป้องกันและลดผลกระทบ	๒๐
๓.๔.๒ การเตรียมความพร้อมรับสถานการณ์ภัย	๒๐
๓.๔.๓ แนวทางปฏิบัติในการลดความเสี่ยงจากสาธารณภัยของชุมชน	๒๓
๓.๕ การแจ้งเตือนภัย	๒๓
๓.๕.๑ การแจ้งเตือนล่วงหน้า	๒๔
๓.๕.๒ การแจ้งเตือนภัย	๒๔
๓.๕.๓ ระดับและความหมายของสีในการแจ้งเตือนภัย	๒๔
๓.๕.๔ กระบวนการแจ้งเตือนภัย	๒๕
บทที่ ๔ การปฏิบัติขณะเกิดภัย	๒๖
๔.๑ การจัดตั้งศูนย์ปฏิบัติการฉุกเฉิน องค์การบริหารส่วนตำบลกระโด	๒๖
๔.๑.๑ โครงสร้างของศูนย์ปฏิบัติการฉุกเฉิน องค์การบริหารส่วนตำบลกระโด	๒๖
๔.๑.๒ บทบาทหน้าที่ภายในโครงสร้างศูนย์ปฏิบัติการฉุกเฉิน องค์การบริหารส่วนตำบลกระโด	๒๗
๔.๒ การประกาศการเขตพื้นที่ประสบสาธารณภัย	๒๘
๔.๓ การประกาศเขตให้ความช่วยเหลือผู้ประสบภัยพิบัติกรณีฉุกเฉิน	๒๙
๔.๔ การจัดการในภาวะฉุกเฉิน	๓๐
๔.๔.๑ หลักการปฏิบัติ	๓๐
๔.๔.๒ การควบคุมสถานการณ์และการเผชิญเหตุ	๓๐
๔.๕ การสื่อสารในภาวะฉุกเฉิน	๓๘
๔.๕.๑ การปฏิบัติงานด้านการสื่อสารกรณีเกิดเหตุฉุกเฉิน	๓๘
๔.๕.๒ หน่วยงานสนับสนุน	๓๙
๔.๖ การประชาสัมพันธ์ข้อมูลข่าวสารในภาวะฉุกเฉิน	๔๐
๔.๗ การอพยพ	๔๑
๔.๘ แนวทางปฏิบัติในการประเมินความเสียหายและความต้องการความช่วยเหลือ (Damage and Need Assessment : DANA)	๔๒
๔.๘.๑ การประเมินแบบรวดเร็ว (rapid assessment)	๔๒
๔.๘.๒ การประเมินแบบละเอียด (detailed assessment)	๔๒



# สารบัญ (ต่อ)

	หน้า
๔.๙ การรับ-จ่ายสิ่งของบริจาค	๔๓
๔.๑๐ การบริหารจัดการศูนย์พักพิงชั่วคราว	๔๓
๔.๑๑ การยกเลิกสถานการณ์สาธารณภัย	๔๕
๔.๑๒ การอพยพกลับ	๔๖
๔.๑๓ การอพยพส่วนราชการ และองค์กรปกครองส่วนท้องถิ่น	๔๖
๔.๑๔ การร้องขอรับการสนับสนุนจากองค์กรปกครองส่วนท้องถิ่นข้างเคียง	๔๖
๔.๑๕ การยกระดับการจัดการสาธารณภัยจากระดับ ๑ เป็นระดับ ๒	๔๖
บทที่ ๕ การปฏิบัติหลังเกิดภัย	๔๘
๕.๑ การสำรวจความต้องการของผู้ประสบภัยและความเสียหายเบื้องต้น	๔๙
๕.๒ การฟื้นฟู	๕๐
๕.๒.๑ การฟื้นฟูระยะสั้น	๕๑
๕.๒.๒ การฟื้นฟูระยะกลาง/ระยะยาว	๕๓
๕.๒.๓ การฟื้นฟูด้านต่างๆ	๕๓
บทที่ ๖ การขับเคลื่อนแผนปฏิบัติการในการป้องกันและบรรเทาสาธารณภัย ของ องค์การบริหารส่วนตำบลกระโด ไปสู่การปฏิบัติ	๕๔
๖.๑ แนวทางการขับเคลื่อนแผนปฏิบัติการในการป้องกันและบรรเทาสาธารณภัย ขององค์การบริหารส่วนตำบลกระโดไปสู่การปฏิบัติ	๕๕
๖.๒ การติดตามและประเมินผล	๕๗
๖.๒.๑ แนวทางการติดตามและประเมินผล	๕๘
๖.๒.๒ หน่วยงานและภาคีเครือข่ายดำเนินการติดตามและประเมินผล	๕๘
๖.๓ การวิจัยและพัฒนา	๕๙
๖.๔ การทบทวนแผนปฏิบัติการในการป้องกันและบรรเทาสาธารณภัย ขององค์การบริหารส่วนตำบลกระโด	๕๙
ภาคผนวก	
ก. บัญชีรายชื่อบุคลากรหน่วยงานราชการ รัฐวิสาหกิจ องค์กรปกครองส่วนท้องถิ่น ภาคเอกชน และองค์กรเครือข่ายในเขต องค์การบริหารส่วนตำบลกระโด	
ข. บัญชีรายชื่อบุคลากรหน่วยงานราชการ รัฐวิสาหกิจ องค์กรปกครองส่วนท้องถิ่น ภาคเอกชน และองค์กรเครือข่ายในจังหวัดปัตตานี	
ค. บัญชีรายชื่อเจ้าพนักงานป้องกันและบรรเทาสาธารณภัยที่ได้รับการแต่งตั้ง/ อาสาสมัครป้องกันภัยฝ่ายพลเรือน/OTOS ขององค์การบริหารส่วนตำบลกระโด	
ง. บัญชีรายชื่อองค์กรสาธารณกุศลในพื้นที่ องค์การบริหารส่วนตำบลกระโด	
จ. บัญชีเครื่องจักรกล ยานพาหนะ และเครื่องมืออุปกรณ์ ที่ใช้ในงานป้องกันและบรรเทาสาธารณภัย	
ฉ. บัญชีรายชื่อบุคคลที่จะต้องให้ความช่วยเหลือ ขนย้าย อพยพก่อนเป็นลำดับแรก	
ช. บัญชียานพาหนะเพื่อเตรียมการอพยพประชาชน	
ซ. บัญชีรายชื่อสถานที่สำคัญในเขต องค์การบริหารส่วนตำบลกระโด	
ฌ. บัญชีพื้นที่ปลอดภัย กรณีการเกิด (ระบุนุประเภทยภัย) ในเขต องค์การบริหารส่วนตำบล กระโด	

## สารบัญ (ต่อ)

- ญ. ตัวอย่างตารางมาตรฐานในการประมาณค่าความเสี่ยง
  - ฎ. ตัวอย่างคำสั่งกองอำนาจการป้องกันและบรรเทาสาธารณภัย  
**องค์การบริหารส่วนตำบลกระโต**
  - ฏ. ส่วนงานการสนับสนุนการปฏิบัติงานในภาวะฉุกเฉิน : สปฉ.  
(Emergency Support Function : ESF)
  - ฐ. แนวทางปฏิบัติในการประกาศเขตพื้นที่ประสบสาธารณภัย  
ในอำนาจหน้าที่ของผู้อำนวยการจังหวัดและผู้อำนวยการกรุงเทพมหานคร
  - ฑ. การแบ่งมอบพื้นที่ในการช่วยเหลือผู้ประสบภัยพิบัติ
  - ฒ. แผนงาน /โครงการ จัดให้มีเครื่องหมายสัญญาณหรือสิ่งอื่นใดในการแจ้งให้ประชาชน  
ได้ทราบถึงการเกิดหรือจะเกิดสาธารณภัย
  - ณ. แผนงาน /โครงการ จัดหาวัสดุอุปกรณ์ เครื่องมือเครื่องใช้ และยานพาหนะ เพื่อใช้  
ในการป้องกันและบรรเทาสาธารณภัย
  - ด. (ตัวอย่าง) แบบประเมินภัยพิบัติขั้นต้น ระยะที่ ๑ (Initial Disaster Assessment  
Form)
-

# สารบัญแผนภาพ

	หน้า
แผนภาพที่ ๑-๑ : วงจรการจัดการความเสี่ยงจากสาธารณภัย	บทนำ
แผนภาพที่ ๒-๑ : แหล่งงบประมาณในการจัดการความเสี่ยงจากสาธารณภัย ของ องค์การบริหารส่วนตำบลกระโด	๘
แผนภาพที่ ๒-๒ : กลไกการจัดการความเสี่ยงจากสาธารณภัยของประเทศไทย	๑๒
แผนภาพที่ ๒-๓ : องค์การปฏิบัติในการจัดการสาธารณภัยขององค์กรปกครองส่วนท้องถิ่น	๑๓
แผนภาพที่ ๓-๑ : กระบวนการแจ้งเตือนภัย	๒๕
แผนภาพที่ ๔-๑ : โครงสร้างศูนย์ปฏิบัติการฉุกเฉิน องค์การบริหารส่วนตำบลกระโด	๒๖
แผนภาพที่ ๔-๒ : (ตัวอย่าง) การจัดบุคลากรประจำศูนย์ปฏิบัติการฉุกเฉินท้องถิ่น	๒๘
แผนภาพที่ ๔-๓ : ผังสื่อสารในการป้องกันและบรรเทาสาธารณภัย องค์การบริหารส่วนตำบลกระโด	๔๐
แผนภาพที่ ๔-๔ : โครงสร้างศูนย์พักพิงชั่วคราว องค์การบริหารส่วนตำบลกระโด	๔๕
แผนภาพที่ ๕-๑ : วงจรการจัดการสาธารณภัยสู่การสร้างใหม่ให้ดีกว่าและปลอดภัยกว่าเดิม	๔๘

# สารบัญตาราง

หน้า

ตารางที่ ๑-๑	: สถิติการเกิดอุทกภัยของ องค์การบริหารส่วนตำบลกระโด	๒
ตารางที่ ๑-๒	: สถิติการเกิดวาตภัยของ องค์การบริหารส่วนตำบลกระโด	๓
ตารางที่ ๑-๓	: สถิติการเกิดภัยแล้งของ องค์การบริหารส่วนตำบลกระโด	๓
ตารางที่ ๑-๔	: สถิติการเกิดอัคคีภัยของ องค์การบริหารส่วนตำบลกระโด	๔
ตารางที่ ๑-๕	: สถิติการเกิดภัยจากอุบัติเหตุจราจรทางถนน ขององค์การบริหารส่วนตำบลกระโด	๔
ตารางที่ ๑-๖	: ลำดับความเสียหายของ องค์การบริหารส่วนตำบลกระโด	๕
ตารางที่ ๑-๗	: ปฏิทินสาธารณภัยของ องค์การบริหารส่วนตำบลกระโด	๕
ตารางที่ ๒-๑	: ระดับการจัดการสาธารณภัยของประเทศ ตามพระราชบัญญัติป้องกันและ บรรเทาสาธารณภัย พ.ศ. ๒๕๕๐	๖
ตารางที่ ๒-๒	: รายงานภาคประชาสังคม และองค์การสาธารณกุศลในพื้นที่ องค์การบริหารส่วนตำบลกระโด	๑๕
ตารางที่ ๓-๑	: ตัวอย่างของประเภททางเลือกในการจัดการความเสี่ยง กรณีแผ่นดินไหว พายุโซนร้อน และอุทกภัย	๑๗
ตารางที่ ๓-๒	: ตารางแสดงปัจจัย/สาเหตุที่ทำให้เกิดความเสี่ยงจากสาธารณภัย องค์การบริหารส่วนตำบลกระโด	๑๙
ตารางที่ ๔-๑	: รูปแบบองค์กรปฏิบัติในการป้องกันและบรรเทาสาธารณภัยระดับพื้นที่	๓๑
ตารางที่ ๔-๒	: การปฏิบัติขณะเกิดสาธารณภัยของ องค์การบริหารส่วนตำบลกระโด	๓๒
ตารางที่ ๔-๓	: ข้อพิจารณาในการเลือกสถานที่ตั้งของศูนย์พักพิงชั่วคราว	๔๔
ตารางที่ ๖-๑	: แนวทางการดำเนินงานในการขับเคลื่อนแผนไปสู่การปฏิบัติ	๕๕



### ๑.๑.๕ เส้นทางคมนาคม (การขนส่งทางรถยนต์ ทางบก ทางน้ำ ทางอากาศ)

องค์การบริหารส่วนตำบลกระโศก สามารถติดต่อกับชุมชนใกล้เคียงได้ตลอดทั่วถึง มีถนนติดต่อกันทั่วภายในตำบลและภายนอกตำบล มีถนนลาดยางทางหลวงแผ่นดินหมายเลข ๔๑๐ สายยะลา ปัตตานี และถนนลาดยางทางหลวงชนบทจังหวัดปัตตานี หมายเลข ๒๓๐๑๖ สายบ้านบาซากะจิ ตำบลกระโศก ถึง บ้านปาแน ตำบลสาคอบน อำเภอมายอ จังหวัดปัตตานี

### ๑.๑.๖ แหล่งน้ำลำคลอง

องค์การบริหารส่วนตำบลกระโศก มีลักษณะภูมิประเทศโดยทั่วไปเป็นที่ราบลุ่ม โดยประมาณ ๖๐% ของพื้นที่ราบลุ่มใช้ทำนา ส่วนอีกประมาณ ๔๐% เป็นที่ดอน ซึ่งประชาชนใช้ปลูกผลไม้ ไม้ยืนต้น ทำสวน ปลูกยางพาราและเลี้ยงสัตว์ ในเขตองค์การบริหารส่วนตำบลกระโศก มีคลองส่งน้ำชลประทาน จำนวน ๒ สาย ไหลผ่าน พื้นที่หมู่บ้าน ตั้งแต่หมู่ที่ ๑,๒,๓, และ ๕ และยังมีคลองตามธรรมชาติอีกหลายสาย

### ๑.๒ ประวัติการเกิดภัย

#### ๑.๒.๑ สถานการณ์สาธารณภัย

สถานการณ์สาธารณภัยที่เกิดขึ้นในพื้นที่ องค์การบริหารส่วนตำบลกระโศก ส่วนใหญ่เกิดภัยจาก อุทกภัย วาตภัย อัคคีภัย โดยมีปัจจัยเสี่ยงมาจาก สิ่งแวดล้อมที่เป็นสาเหตุของการเกิดภัย เช่น พื้นที่ราบลุ่มติดภูเขา มีน้ำท่วมขัง หรืออาคารไม้เก่าสภาพชำรุด โดยเฉพาะในพื้นที่หมู่ที่ ๑ บ้านกระโศก ที่เกิดภัยขึ้นบ่อยครั้ง และจากสถานการณ์สาธารณภัยดังกล่าว มักจะมีผู้ประสบภัยที่ได้รับผลกระทบต่อชีวิตและทรัพย์สิน ตั้งแต่การบาดเจ็บเล็กน้อยไปจนถึง ขึ้นรุนแรงสาหัส

#### ๑.๒.๒ สถิติภัย

สถานการณ์สาธารณภัยของ องค์การบริหารส่วนตำบลกระโศก ที่สำคัญที่เกิดขึ้นและสร้างความสูญเสียต่อชีวิตและทรัพย์สินของประชาชนจากสถิติการเกิดภัย ดังนี้

#### (๑) อุทกภัย

ตารางที่ ๑-๑ : สถิติการเกิดอุทกภัยของ องค์การบริหารส่วนตำบลกระโศก

พ.ศ.	จำนวนครั้งที่เกิดภัย (ครั้ง)	พื้นที่ประสบภัย หมู่ที่(ชุมชน/)	ผลกระทบความเสียหาย				มูลค่าความเสียหาย (บาท)
			จำนวนครัวเรือนที่ประสบภัย	เสียชีวิต (คน)	สูญหาย (คน)	บาดเจ็บ (คน)	
๒๕๕๗	-	-	-	-	-	-	-
๒๕๕๘	-	-	-	-	-	-	-
๒๕๕๙	-	-	-	-	-	-	-
๒๕๖๐	๑	หมู่ที่ ๑ - ๕	๑,๐๕๐	-	-	-	๔๐๐,๐๐๐
๒๕๖๑	-	-	-	-	-	-	-
<b>รวม</b>	<b>๑</b>	<b>หมู่ที่ ๑ - ๕</b>	<b>๑,๐๕๐</b>	<b>-</b>	<b>-</b>	<b>-</b>	<b>๔๐๐,๐๐๐</b>

ที่มา : องค์การบริหารส่วนตำบลกระโศก ณ วันที่ ๑ กรกฎาคม ๒๕๖๒

(๒) วัสดุ

ตารางที่ ๑-๒ : สถิติการเกิดวัสดุของ องค์การบริหารส่วนตำบลกระโด

พ.ศ.	จำนวนครั้งที่เกิดภัย (ครั้ง)	พื้นที่ประสบภัย หมู่ที่(ชุมชน/	ผลกระทบความเสียหาย		มูลค่าความเสียหาย (ล้านบาท)
			จำนวนบ้านเรือนที่เสียหายทั้งหมด (หลัง)	จำนวนบ้านเรือนที่เสียหายบางส่วน (หลัง)	
๒๕๕๗					
๒๕๕๘	-	-	-	-	-
๒๕๕๙	-	-	-	-	-
๒๕๖๐	๑	หมู่ที่ ๑ และ ๕	๑๑๙	-	๓๑๔,๒๕๒
๒๕๖๑	-	-	-	-	-
รวม	๑	หมู่ที่ ๑ และ ๕	๑๑๙	-	๓๑๔,๒๕๒

ที่มา : องค์การบริหารส่วนตำบลกระโด ณ วันที่ ๑ กรกฎาคม ๒๕๖๒

(๓) ภัยแล้ง

ตารางที่ ๑-๓ : สถิติการเกิดภัยแล้งของ องค์การบริหารส่วนตำบลกระโด

พ.ศ.	จำนวนครั้งที่เกิดภัย (ครั้ง)	พื้นที่ประสบภัย หมู่ที่/ (ชุมชน	ผลกระทบความเสียหาย			มูลค่าความเสียหาย (ล้านบาท)
			จำนวนครัวเรือนที่ประสบภัย	พื้นที่การเกษตรเสียหาย (ไร่)	จำนวนสัตว์ที่รับผลกระทบ (ตัว)	
๒๕๕๗	-	-	-	-	-	-
๒๕๕๘	-	-	-	-	-	-
๒๕๕๙	-	-	-	-	-	-
๒๕๖๐	-	-	-	-	-	-
๒๕๖๑	-	-	-	-	-	-
รวม	-	-	-	-	-	-

ที่มา : องค์การบริหารส่วนตำบลกระโด ณ วันที่ ๑ กรกฎาคม ๒๕๖๒

(๔) อัคคีภัย

ตารางที่ ๑-๔ : สถิติการเกิดอัคคีภัยของ องค์การบริหารส่วนตำบลกระโด

พ.ศ.	จำนวนครั้งที่เกิดภัย (ครั้ง)	พื้นที่ประสบภัย (หมู่ที่)(ชุมชน/หมู่บ้าน)	ผลกระทบความเสียหาย			มูลค่าความเสียหาย (ล้านบาท)
			จำนวนบ้านเรือนที่ประสบภัย	เสียชีวิต (คน)	บาดเจ็บ (คน)	
๒๕๕๗	๑	หมู่ที่ ๒ บ้านบาชากะจิ	๑	-	-	๑๐,๐๐๐
๒๕๕๘	๑	หมู่ที่ ๒ บ้านบาชากะจิ	๑	-	-	๒๐,๐๐๐
๒๕๕๙	-	-	-	-	-	-
๒๕๖๐	-	-	-	-	-	-
๒๕๖๑	-	-	-	-	-	-
รวม	๒	หมู่ที่ ๒	๒	-	-	๓๐,๐๐๐

ที่มา องค์การบริหารส่วนตำบลกระโด ณ วันที่ ๑ กรกฎาคม ๒๕๖๒

(๕) ภัยจากอุบัติเหตุจราจรทางถนน (ทั้งปี)

ตารางที่ ๑-๕ : สถิติการเกิดภัยจากการคมนาคมของ องค์การบริหารส่วนตำบลกระโด

พ.ศ.	จำนวนครั้งที่เกิดเหตุ (ครั้ง)	สถานที่เกิดเหตุ	ผลกระทบความเสียหาย		มูลค่าความเสียหาย (ล้านบาท)
			จำนวนผู้เสียชีวิต (คน)	จำนวนผู้บาดเจ็บ (คน)	
๒๕๕๗	-	-	-	-	-
๒๕๕๘	-	-	-	-	-
๒๕๕๙	-	-	-	-	-
๒๕๖๐	-	-	-	-	-
๒๕๖๑	-	-	-	-	-
รวม	-	-	-	-	-

ที่มา องค์การบริหารส่วนตำบลกระโด ณ วันที่ ๑ กรกฎาคม ๒๕๖๒



### ๑.๓ การจัดลำดับความเสี่ยงจากสาธารณภัยในพื้นที่ องค์การบริหารส่วนตำบลกระโด

จากการวิเคราะห์สถานการณ์สาธารณภัยและการประเมินความเสี่ยงจากสาธารณภัย ภายใต้อาณาข้อมูลสถานการณ์สาธารณภัย สถิติการเกิดภัย ความถี่การเกิดภัย และปัจจัยที่ทำให้เกิดความเสี่ยง จากสาธารณภัย สามารถจัดลำดับความเสี่ยงจากมากไปหาน้อยตามลำดับได้ ดังนี้

ตารางที่ ๑-๖ : ลำดับความเสี่ยงภัยของ องค์การบริหารส่วนตำบลกระโด

ลำดับความเสี่ยงภัย	ประเภทของภัย	ลักษณะของการเกิดภัย
๒	วาตภัย	-เกิดพายุหมุนเขตร้อน บริเวณที่โล่ง พายุพัดหลังคาบ้านเรือนเสียหาย
๒	อุทกภัยและดินโคลนถล่ม	-น้ำป่าไหลหลาก จากเทือกเขา - น้ำล้นตลิ่ง
๓	ภัยแล้ง	-น้ำในแม่น้ำแห้งขอด ฝนทิ้งช่วง -น้ำในแม่น้ำไม่เพียงพอในการผลิตน้ำประปา
๔	ฯลฯ	-

### ๑.๔ ปฏิทินสาธารณภัยประจำปี

ในช่วงระยะเวลาที่ผ่านมา มีการเกิดสาธารณภัยขึ้นบ่อยครั้งและเกิดขึ้นเป็นประจำ ในช่วงระยะเวลาหนึ่ง จึงทำให้ องค์การบริหารส่วนตำบลกระโด สามารถคาดการณ์การเกิดภัยได้มากขึ้น ได้แก่ วาตภัย อุทกภัย ภัยแล้ง อัคคีภัย นอกจากนี้ภัยจากการคมนาคม (อุบัติเหตุทางถนน) ก็ยังเป็นสาธารณภัยที่เกิดขึ้นบ่อยครั้งมากขึ้น ซึ่งการคาดการณ์ทำได้ยากเพราะเป็นพฤติกรรมของมนุษย์ เว้นแต่ในบางช่วงระยะเวลาหากมีการใช้ถนนมาก เช่น เทศกาลต่างๆ ก็มีแนวโน้มจะเกิดมากขึ้น

ตารางที่ ๑-๗ : ปฏิทินสาธารณภัยของ องค์การบริหารส่วนตำบลกระโด

เพื่อเป็นแนวทางในการเตรียมการป้องกันและบรรเทาสาธารณภัยไว้ล่วงหน้า องค์การบริหารส่วนตำบลกระโดจึงทำปฏิทินสาธารณภัยที่เกิดขึ้นในพื้นที่ ดังนี้

ภัย/เดือน	ระยะเวลาที่เกิดภัย												
	ม.ค.	ก.พ.	มี.ค.	เม.ย.	พ.ค.	มิ.ย.	ก.ค.	ส.ค.	ก.ย.	ต.ค.	พ.ย.	ธ.ค.	
อุทกภัย									←	→			
ภัยแล้ง			←	ฤดู แล้ง	→								
พายุฤดูร้อน				←	→								
อัคคีภัย	ปีใหม่	ตรุษจีน		←	→							ปีใหม่	
อุบัติเหตุทางถนน	←	ปีใหม่		สงกรานต์								ปีใหม่	↔
ภัยหนาว													

หมายเหตุ : เฝ้าระวังตลอดทั้งปี

## บทที่ ๒

# แนวคิดการจัดการความเสี่ยงจากสาธารณภัย

ปัจจุบันแนวคิดการบริหารจัดการสาธารณภัยของประเทศไทยมุ่งเน้นให้ความสำคัญมากขึ้นกับการดำเนินการอย่างยั่งยืน โดยให้ความสำคัญกับ “การจัดการความเสี่ยงจากสาธารณภัย” (Disaster Risk Management : DRM) ซึ่งประกอบด้วย การลดความเสี่ยงจากสาธารณภัย (Disaster Risk Reduction : DRR) ควบคู่กับการจัดการในภาวะฉุกเฉิน (Emergency Management) รวมถึงการฟื้นฟู (Recovery)

### ๒.๑ ขอบเขตสาธารณภัย

ขอบเขตสาธารณภัยตามแผนปฏิบัติการในการป้องกันและบรรเทาสาธารณภัย องค์การบริหารส่วนตำบลกระโด พ.ศ. ๒๕๖๐ ฉบับนี้ ให้เป็นไปตามความหมาย “สาธารณภัย” ตามมาตรา ๔ แห่งพระราชบัญญัติป้องกันและบรรเทาสาธารณภัย พ.ศ. ๒๕๕๐ ดังนี้

“อัคคีภัย ภัยพิบัติ อุทกภัย ภัยแล้ง โรคระบาดในมนุษย์ โรคระบาดสัตว์ โรคระบาดสัตว์น้ำ การระบาดของศัตรูพืช ตลอดจนภัยอื่นๆ อันมีผลกระทบต่อสาธารณชน ไม่ว่าจะเกิดจากธรรมชาติ มีผู้ทำให้เกิดขึ้น อุบัติเหตุ หรือเหตุอื่นใด ซึ่งก่อให้เกิดอันตรายแก่ชีวิต ร่างกายของประชาชน หรือความเสียหายแก่ทรัพย์สินของประชาชน หรือของรัฐ และให้หมายความรวมถึงภัยทางอากาศ และการก่อวินาศกรรมด้วย”

### ๒.๒ ระดับการจัดการสาธารณภัย

ระดับการจัดการสาธารณภัยเป็นไปตามระดับการจัดการสาธารณภัยของแผนการป้องกันและบรรเทาสาธารณภัยแห่งชาติ พ.ศ. ๒๕๕๘ ทั้งนี้ ขึ้นอยู่กับพื้นที่ จำนวนประชากร ขนาดของภัย ความรุนแรง ผลกระทบและความซับซ้อนของภัยหรือความสามารถในการจัดการสาธารณภัย ที่มีอำนาจตามกฎหมาย ใช้ดุลยพินิจในการตัดสินใจเกี่ยวกับความสามารถในการเข้าควบคุมสถานการณ์เป็นหลัก โดยแบ่งเป็น ๔ ระดับ ดังนี้

ตารางที่ ๒-๑ : ระดับการจัดการสาธารณภัยของประเทศ ตามพระราชบัญญัติป้องกันและบรรเทาสาธารณภัย

พ.ศ. ๒๕๕๐

ระดับ	การจัดการ	ผู้มีอำนาจตามกฎหมาย
๑	สาธารณภัยขนาดเล็ก	ผู้อำนวยการอำเภอ ผู้อำนวยการท้องถิ่น ควบคุมและสั่งการ
๒	สาธารณภัยขนาดกลาง	ผู้อำนวยการจังหวัด ควบคุม สั่งการและบัญชาการ
๓	สาธารณภัยขนาดใหญ่	ผู้บัญชาการป้องกันและบรรเทาสาธารณภัยแห่งชาติ ควบคุม สั่งการและบัญชาการ
๔	สาธารณภัยร้ายแรงอย่างยิ่ง	นายกรัฐมนตรีหรือรองนายกรัฐมนตรีซึ่งนายกรัฐมนตรีมอบหมาย ควบคุม สั่งการและบัญชาการ

ที่มา : แผนการป้องกันและบรรเทาสาธารณภัยแห่งชาติ พ.ศ. ๒๕๕๘

เมื่อเกิดหรือคาดว่าจะเกิดสาธารณภัยขึ้นในพื้นที่ องค์การบริหารส่วนตำบลกระโด นายก้องการบริหารส่วนตำบล องค์การบริหารส่วนตำบลกระโด ในฐานะผู้อำนวยการท้องถิ่น ตามพระราชบัญญัติป้องกันและบรรเทาสาธารณภัย พ.ศ. ๒๕๕๐ มาตรา ๒๐ จะเข้าดำเนินการป้องกันและบรรเทาสาธารณภัยในเขตพื้นที่โดยเร็วเป็นลำดับแรก มีอำนาจสั่งการ ควบคุม และกำกับดูแลการปฏิบัติหน้าที่ของเจ้าพนักงานและอาสาสมัคร รวมทั้งติดตามสถานการณ์ที่เกิดขึ้น ประเมินโอกาสการขยายความรุนแรงของภัย เพื่อรายงานนายอำเภอให้เสนอต่อผู้ว่าราชการจังหวัดพิจารณาประกาศหรือยกระดับของภัยจากสาธารณภัยขนาดเล็กเป็นสาธารณภัยขนาดกลางต่อไป

## ๒.๓ ยุทธศาสตร์การจัดการความเสี่ยงจากสาธารณภัย

แผนการป้องกันและบรรเทาสาธารณภัยแห่งชาติ พ.ศ. ๒๕๕๘ ได้กำหนดยุทธศาสตร์การจัดการความเสี่ยงจากสาธารณภัย โดยมีเป้าหมายเพื่อให้ประเทศมีความพร้อมรับสถานการณ์ที่อาจเกิดขึ้น โดยการบูรณาการร่วมกันทุกภาคส่วน ซึ่งจะเป็นการสร้างมาตรฐานในการจัดการความเสี่ยงจากสาธารณภัยของประเทศ โดยให้ท้องถิ่น ชุมชน และภาคส่วนต่างๆ เข้ามามีส่วนร่วมในการจัดการความเสี่ยงจากสาธารณภัย นำไปสู่การพัฒนาที่ยั่งยืน รวมทั้งเพื่อเป็นการพัฒนาศักยภาพสังคมและท้องถิ่นเพื่อมุ่งเข้าสู่ “การรู้รับ – ปรับตัว – ฟื้นเร็วทั่ว – อย่างยั่งยืน” (Resilience) ประกอบด้วย ๔ ยุทธศาสตร์ ได้แก่

ยุทธศาสตร์ที่ ๑ การมุ่งเน้นการลดความเสี่ยงจากสาธารณภัย

ยุทธศาสตร์ที่ ๒ การบูรณาการการจัดการในภาวะฉุกเฉิน

ยุทธศาสตร์ที่ ๓ การเพิ่มประสิทธิภาพการฟื้นฟูอย่างยั่งยืน

ยุทธศาสตร์ที่ ๔ การส่งเสริมความร่วมมือระหว่างประเทศในการจัดการความเสี่ยงจากสาธารณภัย

### ยุทธศาสตร์ที่ ๑ การมุ่งเน้นการลดความเสี่ยงจากสาธารณภัย

เป็นการลดโอกาสที่จะได้รับผลกระทบจากสาธารณภัยอย่างเป็นระบบ โดยการวิเคราะห์และจัดการกับปัจจัยที่เป็นสาเหตุและผลกระทบของสาธารณภัย เพื่อลดความถี่และความรุนแรงของภัยพิบัติที่เกิดขึ้น และเพิ่มศักยภาพของบุคคล ชุมชน และสังคมให้เข้มแข็งในการจัดการปัญหาในปัจจุบัน รวมถึงป้องกันความเสียหายที่อาจเกิดขึ้นในอนาคต

### ยุทธศาสตร์ที่ ๒ การบูรณาการการจัดการในภาวะฉุกเฉิน

เป็นการเผชิญเหตุและจัดการสาธารณภัยในภาวะฉุกเฉินให้เป็นไปอย่างมีมาตรฐาน โดยการจัดระบบ การจัดการทรัพยากรและการกิจความรับผิดชอบ เพื่อเผชิญเหตุการณ์ฉุกเฉินที่เกิดขึ้นทุกรูปแบบ ได้อย่างมีประสิทธิภาพ รวมถึงลดความสูญเสียที่มีต่อชีวิตและทรัพย์สินของประชาชน ทรัพยากร สภาพแวดล้อม สังคม และประเทศ ให้มีผลกระทบน้อยที่สุด

### ยุทธศาสตร์ที่ ๓ การเพิ่มประสิทธิภาพการฟื้นฟูอย่างยั่งยืน

เป็นการปรับสภาพระบบสาธารณูปโภค การดำรงชีวิต และสภาวะวิถีความเป็นอยู่ของชุมชนที่ประสบภัยให้กลับสู่สภาวะปกติ หรือพัฒนาให้ดีกว่าและปลอดภัยกว่าเดิม (Build Back Better and Safer) ตามความเหมาะสม โดยการนำปัจจัยในการลดความเสี่ยงจากสาธารณภัยมาดำเนินการฟื้นฟู ซึ่งหมายรวมถึงการซ่อมสร้าง (reconstruction) และการฟื้นฟูสภาพ (rehabilitation)

### ยุทธศาสตร์ที่ ๔ การส่งเสริมความร่วมมือระหว่างประเทศในการจัดการความเสี่ยงจากสาธารณภัย

เป็นการพัฒนาศักยภาพการจัดการความเสี่ยงจากสาธารณภัยของประเทศให้ได้มาตรฐานตามหลักสากล โดยการจัดระบบและกลไกในการประสานความร่วมมือระหว่างประเทศให้มีประสิทธิภาพ ซึ่งการจัดการความเสี่ยงจากสาธารณภัยของประเทศจำเป็นต้องได้รับความร่วมมือจากทุกภาคส่วน ทั้งในประเทศและต่างประเทศ โดยคำนึงถึงระเบียบ กฎหมาย แนวทางปฏิบัติ การให้ความช่วยเหลือด้านมนุษยธรรม และประเพณีปฏิบัติให้สอดคล้องกับกรอบความร่วมมือระหว่างประเทศเป็นสำคัญ

แผนปฏิบัติการในการป้องกันและบรรเทาสาธารณภัย องค์การบริหารส่วนตำบลกระโดต พ.ศ. ๒๕๖๐ ฉบับนี้มุ่งตอบสนองต่อยุทธศาสตร์การจัดการความเสี่ยงจากสาธารณภัยเพื่อสร้างความเชื่อมั่นและความปลอดภัยในชีวิตและทรัพย์สินของประชาชนและของรัฐ โดยชุมชนมีบทบาทสำคัญเป็นอย่างมากในการเตรียมความพร้อมและลดความเสี่ยงจากสาธารณภัย หากได้รับการพัฒนาศักยภาพรวมทั้งมีภูมิปัญญาท้องถิ่นก็จะสามารถทำให้ชุมชนของตนมีความปลอดภัยจากสาธารณภัย โดยการมีส่วนร่วมของคนหลากหลายกลุ่มในชุมชน

## ๒.๔ งบประมาณในการจัดการความเสี่ยงจากสาธารณภัย

งบประมาณในการจัดการความเสี่ยงจากสาธารณภัยขององค์การบริหารส่วนตำบลกระโดมี้  
ที่มาจาก ๒ แหล่งงบประมาณ ได้แก่

(๑) งบประมาณรายจ่ายประจำปี องค์การบริหารส่วนตำบลกระโด (โครงการที่ใช้งบประมาณ  
ขององค์กรปกครองส่วนท้องถิ่น)

(๒) งบประมาณอื่นๆ (งบกลางของ องค์การบริหารส่วนตำบลกระโด)

### ๒.๔.๑ ภาวะปกติ

(๑) องค์การบริหารส่วนตำบลกระโด จัดทำรอบการจัดสรรงบประมาณรายจ่าย  
ประจำปีงบประมาณ พ.ศ. .... องค์การบริหารส่วนตำบลกระโด โดยกำหนดให้มีรายละเอียด ดังนี้

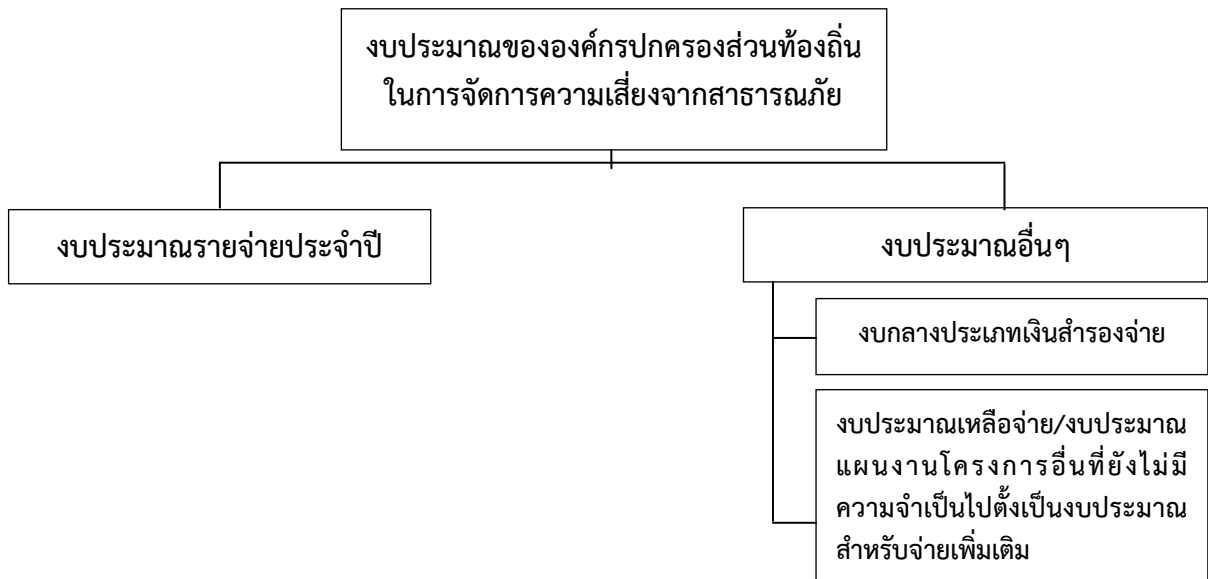
- แผนและขั้นตอนของ องค์การบริหารส่วนตำบลกระโดในการจัดการให้มี  
เครื่องหมายสัญญาณหรือสิ่งอื่นในการแจ้งให้ประชาชนได้ทราบถึงการเกิดหรือจะเกิดสาธารณภัย

- แผนและขั้นตอนในการจัดหาวัสดุอุปกรณ์ เครื่องมือเครื่องใช้ และยานพาหนะ  
เพื่อใช้ในการป้องกันและบรรเทาสาธารณภัยของ องค์การบริหารส่วนตำบลกระโด

(๒) องค์การบริหารส่วนตำบลกระโด ตั้งงบกลาง ให้เพียงพอต่อการเผชิญเหตุสาธารณ  
ภัยที่อาจเกิดขึ้น

### ๒.๔.๒ ภาวะฉุกเฉิน (เมื่อเกิดหรือคาดว่าจะเกิดสาธารณภัย)

องค์การบริหารส่วนตำบลกระโด นำเงินงบประมาณของหน่วยงานที่ได้เตรียมไว้ ไปใช้  
จ่ายเพื่อบรรเทา/ช่วยเหลือความเดือดร้อนของประชาชนที่ประสบสาธารณภัยเป็นลำดับแรก ทั้งนี้ หาก  
งบประมาณไม่เพียงพอ ให้โอนเงินงบประมาณเหลือจ่าย หรืองบประมาณในแผนงาน/โครงการอื่นที่ยังไม่มีความ  
จำเป็นเร่งด่วนที่ต้องใช้จ่าย ไปตั้งเป็นงบประมาณสำหรับจ่ายเพิ่มเติมได้ ตามระเบียบกระทรวงมหาดไทยว่าด้วย  
วิธีการงบประมาณขององค์กรปกครองส่วนท้องถิ่น พ.ศ. ๒๕๔๑ และที่แก้ไขเพิ่มเติม และหลักเกณฑ์ว่าด้วย  
การตั้งงบประมาณเพื่อการช่วยเหลือประชาชนตามอำนาจหน้าที่ขององค์การบริหารส่วนจังหวัด เทศบาล และ  
องค์การบริหารส่วนตำบล พ.ศ. ๒๕๔๓



แผนภาพที่ ๒-๑ : แหล่งงบประมาณในการจัดการความเสี่ยงจากสาธารณภัยของ  
องค์การบริหารส่วนตำบลกระโด

## ๒.๕ องค์การปฏิบัติในการป้องกันและบรรเทาสาธารณภัย องค์การบริหารส่วนตำบลกระโด

ในการดำเนินการป้องกันและบรรเทาสาธารณภัย และการจัดการความเสี่ยงจากสาธารณภัย ใน องค์การบริหารส่วนตำบลกระโด จะมีองค์กรที่เกี่ยวข้องในการอำนวยความสะดวก ควบคุม สั่งการ และประสานการปฏิบัติตั้งแต่ระดับประเทศ ซึ่งกองอำนาจการป้องกันและบรรเทาสาธารณภัย องค์การบริหารส่วนตำบลกระโด ต้องมีการเชื่อมโยงและรับนโยบายแผนงานแนวทางมาดำเนินการ รวมทั้งการประสานกับหน่วยงานบริหารจัดการสาธารณภัยในระดับอำเภอ และระดับจังหวัดด้วย

### ๒.๕.๑ ระดับนโยบาย

#### (๑) คณะกรรมการป้องกันและบรรเทาสาธารณภัยแห่งชาติ (กปภ.ช.)

มีหน้าที่กำหนดนโยบายการป้องกันและบรรเทาสาธารณภัยแห่งชาติ บูรณาการพัฒนาระบบการป้องกันและบรรเทาสาธารณภัย ระหว่างหน่วยงานของรัฐและหน่วยงานภาคเอกชนให้มีประสิทธิภาพ โดยมีองค์ประกอบและอำนาจหน้าที่ตามที่ระบุในมาตรา ๖ และมาตรา ๗ แห่งพระราชบัญญัติป้องกันและบรรเทาสาธารณภัยแห่งชาติ พ.ศ. ๒๕๕๐

#### (๒) คณะกรรมการป้องกันอุบัติภัยแห่งชาติ (กปอ.)

มีหน้าที่เสนอนโยบายเกี่ยวกับการป้องกันอุบัติภัยของประเทศและเสนอแนะแนวทางปฏิบัติและประสานงานระหว่างหน่วยงานของรัฐ โดยมีองค์ประกอบ และอำนาจหน้าที่ตามระเบียบสำนักนายกรัฐมนตรีว่าด้วยการป้องกันอุบัติภัยแห่งชาติ พ.ศ. ๒๕๓๘ และที่แก้ไขเพิ่มเติม

#### (๓) คณะกรรมการจัดทำแผนการป้องกันและบรรเทาสาธารณภัยจังหวัด

มีหน้าที่จัดทำแผนการป้องกันและบรรเทาสาธารณภัยจังหวัดเสนอต่อผู้ว่าราชการจังหวัดเพื่อประกาศใช้ต่อไป โดยมีองค์ประกอบและอำนาจหน้าที่ตามที่ระบุในมาตรา ๑๗ แห่งพระราชบัญญัติป้องกันและบรรเทาสาธารณภัย พ.ศ. ๒๕๕๐

### ๒.๕.๒ ระดับปฏิบัติ

#### (๑) กองบัญชาการป้องกันและบรรเทาสาธารณภัยแห่งชาติ (บกปภ.ช.)

ทำหน้าที่บังคับบัญชา อำนาจการ ควบคุม กำกับ ดูแล และประสานการปฏิบัติการป้องกันและบรรเทาสาธารณภัยของกองอำนาจการป้องกันและบรรเทาสาธารณภัยแต่ละระดับ โดยมีรัฐมนตรีว่าการกระทรวงมหาดไทย เป็นผู้บัญชาการป้องกันและบรรเทาสาธารณภัยแห่งชาติ และปลัดกระทรวงมหาดไทยเป็นรองผู้บัญชาการป้องกันและบรรเทาสาธารณภัยแห่งชาติ

ในกรณีการจัดการสาธารณภัยขนาดใหญ่ (ระดับ ๓) มีรัฐมนตรีว่าการกระทรวงมหาดไทย และกรณีการจัดการสาธารณภัยร้ายแรงอย่างยิ่ง (ระดับ ๔) มีนายกรัฐมนตรีหรือรองนายกรัฐมนตรีที่ได้รับมอบหมาย เป็นผู้ควบคุม สั่งการ และบัญชาการ

#### (๒) กองอำนาจการป้องกันและบรรเทาสาธารณภัยกลาง (กอปภ.ก.)

ให้กรมป้องกันและบรรเทาสาธารณภัย จัดตั้งกองอำนาจการป้องกันและบรรเทาสาธารณภัยกลาง โดยมีอธิบดีกรมป้องกันและบรรเทาสาธารณภัยในฐานะผู้อำนวยการกลาง เป็นผู้อำนวยการ มีความรับผิดชอบ ดังนี้

(๒.๑) ภาวะปกติ ประสานงาน และบูรณาการข้อมูลและการปฏิบัติการของหน่วยงานที่เกี่ยวข้อง ทั้งในส่วนของสรรพกำลัง เครื่องมืออุปกรณ์ แผนปฏิบัติการ เพื่อเตรียมความพร้อมในการป้องกันและแก้ไขปัญหาสาธารณภัยทั้งระบบ

(๒.๒) ภาวะใกล้เกิดภัย เตรียมการเผชิญเหตุ ติดตามและเฝ้าระวังสถานการณ์ รวมถึงวิเคราะห์ข้อมูลที่เกี่ยวข้อง ประเมินสถานการณ์ และแจ้งเตือนภัย พร้อมทั้งรายงานและเสนอความเห็น ต่อผู้บัญชาการป้องกันและบรรเทาสาธารณภัยแห่งชาติหรือนายกรัฐมนตรีตามแต่ระดับการจัดการสาธารณภัย เพื่อตัดสินใจในการรับมือกับสาธารณภัยที่จะเกิดขึ้น โดยเรียกหน่วยงานที่เกี่ยวข้องเพื่อเป็นการประกอบกำลัง ในการเริ่มปฏิบัติการ

(๒.๓) ภาวะเกิดภัย อำนาจการและบูรณาการประสานการปฏิบัติ ในกรณีการจัดการ สาธารณภัยขนาดเล็ก (ระดับ ๑) และขนาดกลาง (ระดับ ๒) ให้กองอำนาจการป้องกันและบรรเทาสาธารณภัยกลาง รับผิดชอบในการอำนาจการ ประเมินสถานการณ์ และสนับสนุนกองอำนาจการป้องกันและบรรเทาสาธารณภัย แต่ละระดับ รวมทั้งติดตามและเฝ้าระวังสถานการณ์ วิเคราะห์และประเมินสถานการณ์ รายงานสถานการณ์ และแจ้งเตือน พร้อมทั้งเสนอความคิดเห็นต่อผู้บัญชาการป้องกันและบรรเทาสาธารณภัยแห่งชาติ เพื่อตัดสินใจ ยกระดับในกรณีการจัดการสาธารณภัยขนาดใหญ่ (ระดับ ๓) และนายกรัฐมนตรีหรือรองนายกรัฐมนตรี ที่นายกรัฐมนตรีมอบหมาย ในกรณีการจัดการสาธารณภัยร้ายแรงอย่างยิ่ง (ระดับ ๔)

ทั้งนี้ ให้กองอำนาจการป้องกันและบรรเทาสาธารณภัยกลาง ทำหน้าที่เป็นส่วนหนึ่ง ในศูนย์ประสานการปฏิบัติของกองบัญชาการป้องกันและบรรเทาสาธารณภัยแห่งชาติ ในกรณียกระดับเป็น การจัดการสาธารณภัยขนาดใหญ่ (ระดับ ๓) และขนาดร้ายแรงอย่างยิ่ง (ระดับ ๔)

#### **(๓) กองอำนาจการป้องกันและบรรเทาสาธารณภัยจังหวัด (กอปภ.จ.)**

ทำหน้าที่อำนาจการ ควบคุม สนับสนุน และประสานการปฏิบัติการป้องกันและ บรรเทาสาธารณภัยในพื้นที่จังหวัดที่รับผิดชอบ โดยมีผู้ว่าราชการจังหวัด เป็นผู้อำนวยการ รองผู้ว่าราชการจังหวัด ที่ผู้ว่าราชการจังหวัดมอบหมาย และนายกองค้การบริหารส่วนจังหวัด เป็นรองผู้อำนวยการ

#### **(๔) กองอำนาจการป้องกันและบรรเทาสาธารณภัยกรุงเทพมหานคร (กอปภ.กทม.)**

ทำหน้าที่อำนาจการ ควบคุม สนับสนุน ประสานการปฏิบัติในการป้องกันและ บรรเทาสาธารณภัยในเขตกรุงเทพมหานคร และจัดทำแผนปฏิบัติการหรือแผนเผชิญเหตุตามประเภทความเสี่ยงภัย ให้สอดคล้องกับแผนการป้องกันและบรรเทาสาธารณภัยกรุงเทพมหานคร รวมทั้งดำเนินการสนับสนุน การปฏิบัติการป้องกันและบรรเทาสาธารณภัย และเป็นหน่วยเผชิญเหตุเมื่อเกิดสาธารณภัยในพื้นที่รับผิดชอบ โดยมีผู้ว่าราชการกรุงเทพมหานครในฐานะผู้อำนวยการ เป็นผู้รับผิดชอบ มีอำนาจหน้าที่และแนวทางปฏิบัติ ตามหมวด ๓ แห่งพระราชบัญญัติป้องกันและบรรเทาสาธารณภัย พ.ศ. ๒๕๕๐ ทั้งนี้ องค์กรประกอบและอำนาจหน้าที่ ให้เป็นไปตามที่ผู้ว่าราชการกรุงเทพมหานครกำหนด

#### **(๕) กองอำนาจการป้องกันและบรรเทาสาธารณภัยอำเภอ (กอปภ.อ.)**

ทำหน้าที่อำนาจการ ควบคุม สนับสนุน และประสานการปฏิบัติกับองค์กร ปกครองส่วนท้องถิ่นในเขตพื้นที่รับผิดชอบในการป้องกันและบรรเทาสาธารณภัย และปฏิบัติงานตามที่ผู้ว่าราชการจังหวัด หรือกองอำนาจการป้องกันและบรรเทาสาธารณภัยจังหวัดมอบหมาย โดยมีนายอำเภอ เป็นผู้อำนวยการ

**(๖) กองอำนาจการป้องกันและบรรเทาสาธารณภัยองค์กรปกครองส่วนท้องถิ่นแห่งพื้นที่**  
ประกอบด้วย

### **(๖.๑) กองอำนาจการป้องกันและบรรเทาสาธารณภัยเมืองพัทยา (กอปภ.เมืองพัทยา)**

ทำหน้าที่อำนาจการ ควบคุม ปฏิบัติการป้องกันและบรรเทาสาธารณภัย และเผชิญเหตุ เมื่อเกิดสาธารณภัยขึ้น พร้อมทั้งจัดทำแผนปฏิบัติการในการป้องกันและบรรเทาสาธารณภัย ของเมืองพัทยาให้สอดคล้องและเชื่อมโยงกับแผนการป้องกันและบรรเทาสาธารณภัยจังหวัดชลบุรี และแผนการป้องกันและบรรเทาสาธารณภัยอำเภอบางละมุง รวมถึงมีหน้าที่ช่วยเหลือผู้อำนาจการจังหวัด และผู้อำนาจการอำเภอ ตามที่ได้รับมอบหมาย พร้อมทั้งสนับสนุนการป้องกันและบรรเทาสาธารณภัย ให้องค์กรปกครองส่วนท้องถิ่น (ระบุชื่อ องค์การบริหารส่วนตำบลกระโศก ซึ่งมีพื้นที่ติดต่อหรือใกล้เคียง) หรือเขตพื้นที่อื่นเมื่อได้รับการร้องขอ โดยมีนายกเมืองพัทยา เป็นผู้อำนวยการ

### **(๖.๒) กองอำนาจการป้องกันและบรรเทาสาธารณภัยเทศบาล (กอปภ.ทน./กอปภ.ทม./กอปภ.ทต.)**

ทำหน้าที่อำนาจการ ควบคุม ปฏิบัติการป้องกันและบรรเทาสาธารณภัย และเผชิญเหตุเมื่อเกิดสาธารณภัยขึ้น พร้อมทั้งจัดทำแผนปฏิบัติการในการป้องกันและบรรเทาสาธารณภัย องค์การบริหารส่วนตำบลกระโศก ให้สอดคล้องและเชื่อมโยงกับแผนการป้องกันและบรรเทาสาธารณภัยจังหวัด ปัตตานี และแผนการป้องกันและบรรเทาสาธารณภัยอำเภอยะรัง รวมถึงมีหน้าที่ช่วยเหลือผู้อำนาจการจังหวัด และผู้อำนาจการอำเภอตามที่ได้รับมอบหมาย พร้อมทั้งสนับสนุนการป้องกันและบรรเทาสาธารณภัยให้องค์กร ปกครองส่วนท้องถิ่นซึ่งมีพื้นที่ติดต่อหรือใกล้เคียงหรือเขตพื้นที่อื่นเมื่อได้รับ การร้องขอ โดยมีนายกองค์การ บริหารส่วนตำบลกระโศกเป็นผู้อำนาจการ

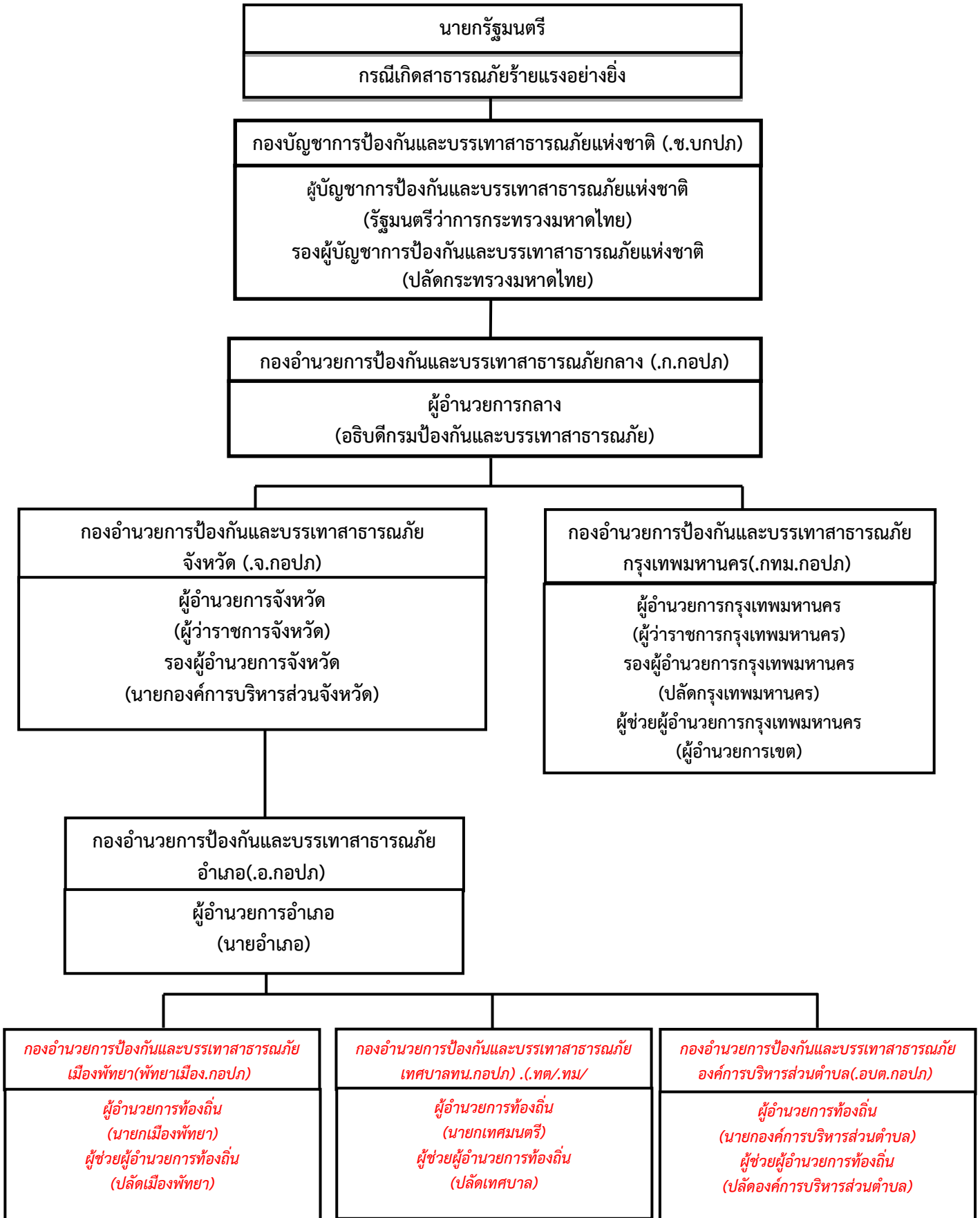
### **(๖.๓) กองอำนาจการป้องกันและบรรเทาสาธารณภัยองค์การบริหารส่วนตำบล (กอปภ.อบต.)**

ทำหน้าที่อำนาจการ ควบคุม ปฏิบัติการป้องกันและบรรเทาสาธารณภัย และเผชิญเหตุ เมื่อเกิด สาธารณภัยขึ้น พร้อมทั้งจัดทำแผนปฏิบัติการในการป้องกันและบรรเทาสาธารณภัยองค์การบริหารส่วนตำบล องค์การบริหารส่วนตำบลกระโศก ให้สอดคล้องและเชื่อมโยงกับแผนการป้องกันและบรรเทาสาธารณภัยจังหวัด และแผนการป้องกันและบรรเทาสาธารณภัยอำเภอ รวมถึงมีหน้าที่ช่วยเหลือผู้อำนาจการจังหวัดและ ผู้อำนาจการอำเภอ ตามที่ได้รับมอบหมาย พร้อมทั้งสนับสนุนการป้องกันและบรรเทาสาธารณภัยให้องค์กร ปกครองส่วนท้องถิ่น (องค์การบริหารส่วนตำบลกระโศก ซึ่งมีพื้นที่ติดต่อหรือใกล้เคียง) หรือเขตพื้นที่อื่นเมื่อ ได้รับการร้องขอ โดยมีนายกองค์การบริหารส่วนตำบล เป็นผู้อำนาจการ

#### **การจัดการในภาวะฉุกเฉิน (รายละเอียดการปฏิบัติปรากฏตามบทที่ ๔ การปฏิบัติขณะเกิดภัย)**

เมื่อเกิดหรือคาดว่าจะเกิดสาธารณภัยขึ้นในพื้นที่ ให้กองอำนาจการป้องกันและ บรรเทาสาธารณภัย องค์การบริหารส่วนตำบลกระโศก จัดตั้งศูนย์ปฏิบัติการฉุกเฉินท้องถิ่น ขึ้น โดยมีผู้อำนาจการ ท้องถิ่นเป็นผู้ควบคุมและสั่งการ เพื่อทำหน้าที่จัดการสาธารณภัยที่เกิดขึ้นจนกว่าสถานการณ์จะกลับเข้าสู่ภาวะ ปกติ พร้อมทั้งประสานกับส่วนราชการและหน่วยงานที่เกี่ยวข้องในพื้นที่ที่รับผิดชอบ และประสานความร่วมมือ กับทุกภาคส่วนในการจัดการสาธารณภัยในพื้นที่ พร้อมทั้งให้รายงานผู้อำนาจการอำเภอในเขตพื้นที่ นายอำเภอยะรัง ทราบทันที

หากประเมินสถานการณ์สาธารณภัยและเกินขีดความสามารถของทรัพยากรของ องค์การปกครองส่วนท้องถิ่นในการเข้าจัดการกับสาธารณภัยให้ยุติโดยเร็วแล้วและไม่สามารถควบคุมสถานการณ์ สาธารณภัยได้โดยลำพัง ให้รายงานให้ผู้อำนาจการอำเภอทราบและขอรับการสนับสนุนจากกองอำนาจการป้องกันและ บรรเทาสาธารณภัยองค์การปกครองส่วนท้องถิ่นติดต่อหรือใกล้เคียง และหรือ กองอำนาจการป้องกันและ บรรเทาสาธารณภัยอำเภอ



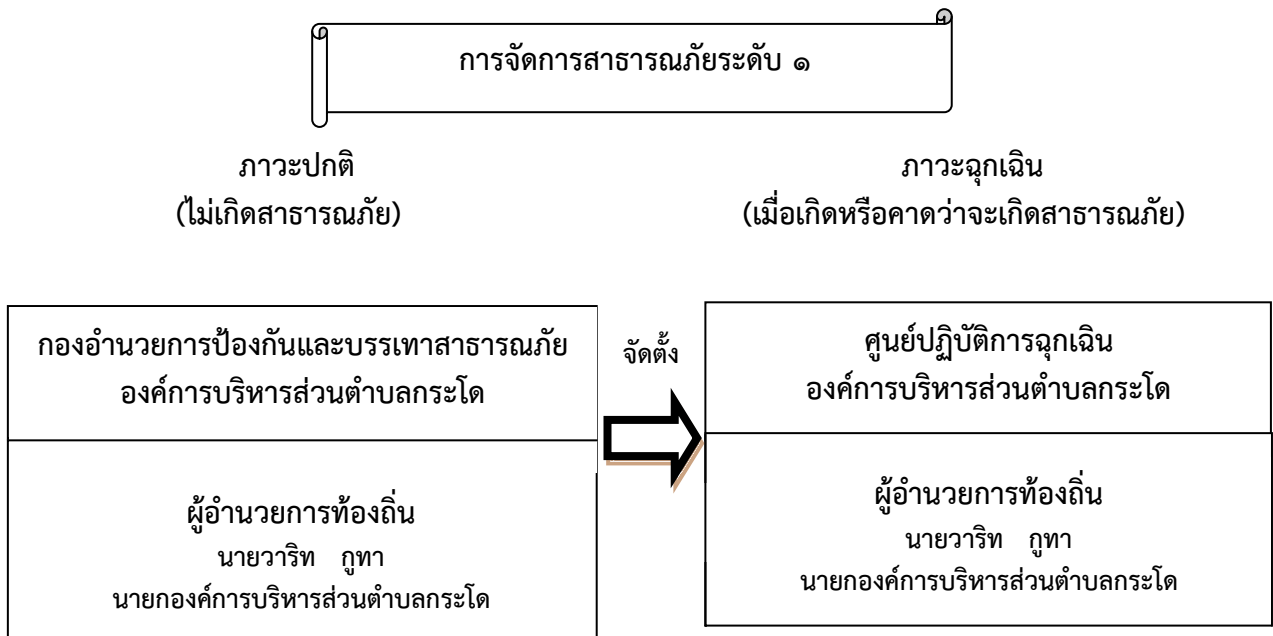
แผนภาพที่ ๒-๒ : กลไกการจัดการความเสี่ยงจากสาธารณภัยของประเทศไทย



## ๒.๖ การจัดตั้งศูนย์ปฏิบัติการฉุกเฉิน องค์การบริหารส่วนตำบลกระโด (เมื่อเกิดหรือคาดว่าจะเกิดสาธารณภัย)

### บทบาทภารกิจ

เมื่อเกิดหรือคาดว่าจะเกิดสาธารณภัย ให้กองอำนาจการป้องกันและบรรเทาสาธารณภัย องค์การบริหารส่วนตำบลกระโด จัดตั้งศูนย์ปฏิบัติการฉุกเฉิน องค์การบริหารส่วนตำบลกระโด เพื่อทำหน้าที่จัดการสาธารณภัยที่เกิดขึ้นจนกว่าสถานการณ์จะกลับเข้าสู่ภาวะปกติ พร้อมทั้งประสานกับส่วนราชการและหน่วยงานที่เกี่ยวข้องในพื้นที่ ที่รับผิดชอบ และประสานความร่วมมือกับทุกภาคส่วนในการจัดการสาธารณภัยทุกขั้นตอน หากในกรณี ไม่สามารถควบคุมสถานการณ์สาธารณภัยตามขีดความสามารถโดยลำพัง ให้ขอรับการสนับสนุนจากกองอำนาจการป้องกันและบรรเทาสาธารณภัยในเขตพื้นที่ติดต่อหรือใกล้เคียง และหรือกองอำนาจการป้องกันและบรรเทาสาธารณภัยอำเภอ โดยมีผู้อำนวยการท้องถิ่น เป็นผู้ควบคุมและสั่งการ



แผนภาพที่ ๒-๓ : องค์การปฏิบัติในการจัดการสาธารณภัยขององค์กรปกครองส่วนท้องถิ่น

## ๒.๗ การปฏิบัติร่วมกับหน่วยงานที่เกี่ยวข้อง

### ๒.๗.๑ การปฏิบัติร่วมกับอำเภอและจังหวัด

(๑) จัดเจ้าหน้าที่ประสานอำเภอและจังหวัด ในช่วงระยะขณะเกิดภัย พร้อมทั้งรายงานสถานการณ์สาธารณภัยที่เกิดขึ้นตามข้อเท็จจริงเป็นระยะๆ

(๒) กรณีสถานการณ์สาธารณภัยมีความรุนแรงให้ประสานขอกำลังสนับสนุนจากกองอำนาจการป้องกันและบรรเทาสาธารณภัยอำเภอ/จังหวัด ตามลำดับ

### ๒.๗.๒ การปฏิบัติร่วมกับองค์กรปกครองส่วนท้องถิ่นข้างเคียง

(๑) เมื่อเกิดสาธารณภัยขึ้นในเขตพื้นที่ของ องค์การบริหารส่วนตำบลกระโด และสาธารณภัยมีความรุนแรงขยายเป็นวงกว้าง ให้ผู้อำนวยการท้องถิ่น องค์การบริหารส่วนตำบลกระโด รายงานผู้อำนวยการอำเภอ พร้อมทั้งประสาน กองอำนาจการป้องกันและบรรเทาสาธารณภัย องค์การบริหารส่วนตำบลกระโด ซึ่งมีพื้นที่ติดต่อหรือใกล้เคียง) ให้สนับสนุน การป้องกันและบรรเทาสาธารณภัยที่เกิดขึ้น

(๒) เมื่อเกิดสาธารณภัยขึ้นในเขตพื้นที่ของ องค์การบริหารส่วนตำบลกระโด ซึ่งมีพื้นที่ติดต่อหรือใกล้เคียง) ให้ผู้อำนวยการท้องถิ่น องค์การบริหารส่วนตำบลกระโด ให้การสนับสนุนการป้องกันและบรรเทาสาธารณภัยที่เกิดขึ้น เพื่อเป็นการบูรณาการและการประสานการปฏิบัติงานร่วมกัน

### **๒.๗.๓ การปฏิบัติร่วมกับหน่วยทหารในพื้นที่**

ในการปฏิบัติภารกิจป้องกันและบรรเทาสาธารณภัยร่วมระหว่างพลเรือนกับทหารนั้น จะต้องมีการประสานงานกันอย่างใกล้ชิด เพื่อเป็นการสนับสนุนการจัดการสาธารณภัยของกองอำนาจการป้องกันและบรรเทาสาธารณภัย องค์การบริหารส่วนตำบลกระโด และศูนย์ปฏิบัติการฉุกเฉินท้องถิ่น องค์การบริหารส่วนตำบลกระโด กับ (ระบุน่วยงานทหารในพื้นที่) ทั้งนี้ ฝ่ายทหารอาจพิจารณาจัดตั้งศูนย์ประสานงานหรือศูนย์ปฏิบัติงานร่วมระหว่างพลเรือนกับทหาร ขึ้นอยู่กับระดับของหน่วยและสถานการณ์สาธารณภัยนั้นๆ โดยมีแนวทางปฏิบัติสอดคล้องกับแผนการป้องกันและบรรเทาสาธารณภัยกระทรวงกลาโหม แผนการป้องกันและบรรเทาสาธารณภัยจังหวัด (ระบุชื่อจังหวัด) พ.ศ. ๒๕๕๘ และข้อตกลงว่าด้วยการป้องกันและบรรเทาสาธารณภัย ระหว่างผู้อำนวยการจังหวัดกับหน่วยงานทหารในพื้นที่ ทั้งนี้รายละเอียดการแบ่งมอบพื้นที่ในการช่วยเหลือ ผู้ประสบภัยพิบัติของหน่วยทหารปรากฏตามภาคผนวก ๗

### **๒.๗.๔ การปฏิบัติร่วมกับภาคประชาสังคม เอกชน และองค์การสาธารณกุศล**

กองอำนาจการป้องกันและบรรเทาสาธารณภัย องค์การบริหารส่วนตำบลกระโด เป็นศูนย์กลางในการประสานการปฏิบัติในเขตรับผิดชอบตลอด ๒๔ ชั่วโมง เพื่อให้สามารถติดต่อประสานงาน สิ่ง การ รายงาน การปฏิบัติ และสถานการณ์ระหว่างทุกหน่วยงานที่เกี่ยวข้องได้อย่างต่อเนื่อง รวดเร็ว และ เชื่อถือได้ โดยมีแนวทางปฏิบัติ ดังนี้

(๑) จัดเจ้าหน้าที่ประสานงานกับศูนย์ปฏิบัติการฉุกเฉิน องค์การบริหารส่วนตำบลกระโด (กรณีเกิด สาธารณภัย) เพื่อร่วมปฏิบัติการป้องกันและบรรเทาสาธารณภัย และการช่วยเหลือสงเคราะห์ ผู้ประสบภัย ให้เป็นไปอย่างมีเอกภาพ

(๒) จัดทำแผนประสานงานกับองค์การสาธารณกุศล และให้องค์การสาธารณกุศล ในจังหวัดจัดเจ้าหน้าที่ประสานงานกับ องค์การบริหารส่วนตำบลกระโด ตลอด ๒๔ ชั่วโมง พร้อมอุปกรณ์และ บุคลากรที่สามารถปฏิบัติการกิจได้

(๓) องค์การบริหารส่วนตำบลกระโด และโรงพยาบาลส่งเสริมสุขภาพประจำตำบล ร่วมกับองค์การ สาธารณกุศลจัดทำแนวทางปฏิบัติในการสนับสนุนทรัพยากร เจ้าหน้าที่ อุปกรณ์ และ เครื่องมือ เพื่อการปฏิบัติงานขององค์กรปฏิบัติในการจัดการสาธารณภัยแต่ละระดับ

(๔) กรณีที่เมื่อเกิดสาธารณภัยขึ้น ถ้าองค์การสาธารณกุศลไปถึงพื้นที่ประสบภัยก่อน เจ้าหน้าที่ผู้รับผิดชอบ ให้กันเขตพื้นที่อันตรายและกันไม่ให้ผู้ที่ไม่เกี่ยวข้องเข้าไปยังพื้นที่อันตราย พร้อมทั้ง แจ้งหน่วยงานหรือเจ้าหน้าที่ผู้รับผิดชอบโดยทันที เพื่อดำเนินการควบคุมสถานการณ์สาธารณภัย

(๕) กรณีที่ได้รับการประสานจาก องค์การบริหารส่วนตำบลกระโด หรือหน่วยงานที่ รับผิดชอบ เช่น ตำรวจ เทศบาล เป็นต้น ให้องค์การสาธารณกุศลจัดชุดเคลื่อนที่เร็วออกไปยังที่เกิดเหตุ และให้ รายงานตัว ที่ศูนย์ปฏิบัติการฉุกเฉิน องค์การบริหารส่วนตำบลกระโด หรือผู้อำนวยการท้องถิ่น เพื่อรับ มอบหมายภารกิจในการปฏิบัติการ

(๖) กรณีหลังเกิดสาธารณภัย ให้องค์การสาธารณกุศล องค์กรเอกชน ช่วยเหลือ เจ้าหน้าที่หรือหน่วยงานที่เกี่ยวข้องในการรักษาความปลอดภัยในสถานที่เกิดเหตุ และพื้นที่รองรับการอพยพ ประสานหน่วยแพทย์และพยาบาล อีกทั้งให้การรักษาพยาบาลเบื้องต้นแก่ผู้ประสบสาธารณภัย พร้อมทั้ง ลำเลียงผู้ได้รับบาดเจ็บส่งโรงพยาบาลส่งเสริมสุขภาพประจำตำบล รวมทั้งอพยพช่วยเหลือผู้ประสบสาธารณภัย ไปยังที่ปลอดภัยหรือพื้นที่รองรับการอพยพ

ตารางที่ ๒-๒ : รายนามภาคประชาสังคม และองค์การสาธารณกุศลในพื้นที่องค์การบริหารส่วนตำบลกระโด

ลำดับที่	รายนามภาคประชาสังคม และองค์การสาธารณกุศล	โทรศัพท์/โทรสาร	รายชื่อผู้ประสานงาน
๑.	ผู้ใหญ่บ้าน หมู่ที่ ๑ บ้านกระโด	๐๘๔-๙๖๙-๒๒-๗๒	นายมะรอนิง เจ๊ะสมอเจ๊ะ
๒.	ผู้ใหญ่บ้าน หมู่ที่ ๒ บ้านบาชากาจิ	๐๘๔-๘๕๓-๕๖-๔๖	นายมุฮัมมัดอัदनัน กระโด
๓.	กำนัน หมู่ที่ ๓ บ้านปรีกี	๐๘๖-๔๘๘-๓๔-๒๙	นางสาวมาเรียม กูทา
๔.	ผู้ใหญ่บ้าน หมู่ที่ ๔ บ้านกูแบบาเดาะ	๐๘๑-๓๘๘-๑๘-๒๐	นายสากาเรีย ลานง
๕.	ผู้ใหญ่บ้าน หมู่ที่ ๕ บ้านสาเลาะ	๐๘๒-๘๒๖-๓๕-๘๑	นายมุฮัมมัด ดาราเซ

## บทที่ ๓ การปฏิบัติก่อนเกิดภัย

### ๓.๑ การลดความเสี่ยงจากสาธารณภัย

แผนปฏิบัติการในการป้องกันและบรรเทาสาธารณภัยของ องค์การบริหารส่วนตำบลกระโด  
ฉบับนี้ มุ่งดำเนินงานตอบสนองต่อยุทธศาสตร์การจัดการความเสี่ยงจากสาธารณภัยตามแผนการป้องกันและ  
บรรเทาสาธารณภัยแห่งชาติ พ.ศ. ๒๕๕๘ ให้บรรลุผลสำเร็จในทางปฏิบัติ โดยมีเป้าหมายสำคัญในการลดความ  
เสี่ยงจากสาธารณภัย เพื่อสร้างความเชื่อมั่น ความปลอดภัย ในชีวิตและทรัพย์สินของประชาชนในพื้นที่ ตาม  
แนวทางในการดำเนินงานด้านการป้องกัน บรรเทา การลดผลกระทบจากสาธารณภัย และการเตรียมความ  
พร้อม ดังนี้

ยุทธศาสตร์การมุ่งเน้นการลดความเสี่ยงจากสาธารณภัย เป็นการลดโอกาสที่จะได้รับ  
ผลกระทบทางลบจากสาธารณภัยอย่างเป็นระบบ โดยการวิเคราะห์และการบริหารจัดการปัจจัยที่เป็นสาเหตุ  
และผลกระทบของสาธารณภัย เพื่อกำหนดนโยบาย มาตรการ หรือกิจกรรมต่างๆ ให้สามารถลดความถี่และ  
ลดปัจจัยที่ทำให้เกิดความเปราะบาง และเพิ่มศักยภาพของบุคคล ชุมชน และสังคมให้เข้มแข็งในการจัดการ  
ปัญหา โดยมีเป้าหมายในการลดความเสี่ยงที่มีอยู่ในชุมชนและสังคมในปัจจุบัน รวมถึงป้องกันความเสียหาย  
ที่อาจเกิดขึ้นในอนาคต

### ๓.๒ การประเมินความเสี่ยงจากสาธารณภัย

#### ๓.๒.๑ นิยามความเสี่ยง

ความเสี่ยงจากสาธารณภัย (Disaster Risk) หมายถึง โอกาสที่สาธารณภัย ทำให้เกิด  
ความสูญเสียต่อชีวิต ร่างกาย ทรัพย์สิน ความเป็นอยู่ และภาคบริการต่างๆ ในชุมชนใดชุมชนหนึ่ง ณ หนึ่งช่วงเวลาใด  
เวลาหนึ่งในอนาคต ซึ่งสามารถแทนด้วยสมการแสดงความสัมพันธ์ของปัจจัยที่เกี่ยวข้องกับ ความเสี่ยง ได้แก่  
ภัย ความถี่ ความเปราะบาง และศักยภาพ ดังนี้

$$\text{ความเสี่ยง (Risk)} = \text{ภัย (Hazard)} \times \text{ความถี่ (Exposure)} \times \text{ความเปราะบาง (Vulnerability)} \\ \text{ศักยภาพ (Capacity)}$$

การวิเคราะห์ความเสี่ยง, การประเมินความเสี่ยง (Risk Assessment) หมายถึง  
กระบวนการกำหนดลักษณะ ขนาด หรือขอบเขตของความเสี่ยงโดยการวิเคราะห์ภัยที่เกิดขึ้นและประเมิน  
สถานะการเปิดรับต่อความเสี่ยง (exposure) ความเปราะบาง (Vulnerability) และ ศักยภาพ (Capacity)  
ในการรับมือของชุมชนที่อาจเป็นอันตรายต่อชีวิตและทรัพย์สิน การดำรงชีวิตและสิ่งแวดล้อม เป็นการ  
วิเคราะห์ความน่าจะเป็นในการเกิดผลกระทบจากภัยในพื้นที่หนึ่ง ๆ มีประโยชน์ในการวางแผนเพื่อจัดการ  
ความเสี่ยงอย่างมีระบบ

ภัย (Hazard) หมายถึง เหตุการณ์ที่เกิดจากธรรมชาติหรือการกระทำของมนุษย์ที่อาจนำมา  
ซึ่งความสูญเสียต่อชีวิต ทรัพย์สิน ตลอดจนทำให้เกิดผลกระทบทางเศรษฐกิจ สังคม และสิ่งแวดล้อม

ความถี่ (Exposure) หมายถึง การที่ผู้คน อาคารบ้านเรือน ทรัพย์สิน ระบบต่างๆ  
หรือองค์ประกอบใดๆ มีที่ตั้งอยู่ในพื้นที่เสี่ยงและอาจได้รับความเสียหาย

**ความเปราะบาง (Vulnerability)** หมายถึง ปัจจัยหรือสภาวะใดๆ ที่ทำให้ชุมชนหรือสังคมขาดความสามารถในการปกป้องตนเอง ทำให้ไม่สามารถรับมือกับสาธารณภัย หรือไม่สามารถฟื้นฟูได้อย่างรวดเร็วจากความเสียหายอันเกิดจากสาธารณภัย ปัจจัยเหล่านี้มีอยู่ในชุมชนหรือสังคมมานานก่อนเกิดสาธารณภัย และอาจเป็นปัจจัยที่ทำให้ผลกระทบของภัยมีความรุนแรงมากขึ้น

**ศักยภาพ (Capacity)** หมายถึง ความสามารถที่จะกระทำการอย่างใดอย่างหนึ่ง หรือความสามารถที่อาจจะพัฒนาต่อไปให้เป็นประโยชน์มากขึ้น

**๓.๒.๒ ขั้นตอนการประเมินความเสี่ยงจากสาธารณภัย** ประกอบด้วย ๗ ขั้นตอน ได้แก่ **ขั้นที่ ๑** การทำความเข้าใจเหตุการณ์ปัจจุบัน ความต้องการในการประเมินความเสี่ยง และพิจารณาถึงข้อมูลในอดีต **ขั้นที่ ๒** การประเมินภัย **ขั้นที่ ๓** การประเมินความล่อแหลม **ขั้นที่ ๔** การวิเคราะห์ความเปราะบางและศักยภาพ **ขั้นที่ ๕** การวิเคราะห์ผลกระทบและระดับความเสี่ยง **ขั้นที่ ๖** การจัดทำข้อมูลความเสี่ยงและแนวทางในการจัดการและลดความเสี่ยง **ขั้นที่ ๗** การพัฒนาหรือปรับปรุงยุทธศาสตร์และแผนปฏิบัติการในการลดความเสี่ยงจากสาธารณภัย

ให้กองอำนวยการป้องกันและบรรเทาสาธารณภัย องค์การบริหารส่วนตำบลกระโด จัดทีมประเมินความเสี่ยงจากสาธารณภัย เพื่อเข้าสำรวจพื้นที่และจัดเก็บข้อมูลข้อเท็จจริงจากเหตุการณ์สาธารณภัยและเป็นข้อมูลในการวิเคราะห์และประเมินความเสี่ยง รวมทั้งผลกระทบที่อาจจะเกิดขึ้น เพื่อประกอบการตัดสินใจสั่งการในการรับมือสถานการณ์ภัยที่อาจจะเกิดขึ้น ได้แก่ (๑) การกำจัดความเสี่ยง (การป้องกันหรือหลีกเลี่ยง) (๒) การแก้ไขปัญหาความเปราะบางและความล่อแหลม (การลดผลกระทบ) (๓) การเตรียมความพร้อมรับมือสาธารณภัย และ (๔) การถ่ายโอนหรือแบ่งปันความเสี่ยง

ทั้งนี้ ตัวอย่างของทางเลือกในการจัดการความเสี่ยงตามกลยุทธ์ข้างต้น ในกรณีแผ่นดินไหว พายุโซนร้อน และอุทกภัย แสดงในตารางที่ ๓-๑

**ตารางที่ ๓-๑ : ตัวอย่างของประเภททางเลือกในการจัดการความเสี่ยง กรณีแผ่นดินไหว พายุโซนร้อน และอุทกภัย**

ประเภทของภัย	ประเภททางเลือกในการจัดการภัยพิบัติ			
	การป้องกัน/หลีกเลี่ยง	การลดผลกระทบ	การเตรียมความพร้อม	การถ่ายโอนหรือแบ่งปันความเสี่ยง
<b>แผ่นดินไหว (ตัวอย่าง)</b>	ย้ายสิ่งก่อสร้างและโครงสร้างที่เปราะบางทั้งหมดจากบริเวณพื้นที่เสี่ยงสูง ซึ่งจะได้รับผลกระทบจากแรงสั่น และบริเวณเสี่ยงต่อทรายเป็นเด็ดหรือทรายเป็นเหลว	ใช้วัสดุและวิธีการก่อสร้างที่ทนต่อแผ่นดินไหว ออกกฎหมายควบคุมสิ่งก่อสร้าง การซ่อมแซมและเสริมความแข็งแรงอาคาร การวางแผนการใช้ที่ดิน โดยคำนึงถึงความ	การวางแผนเฉพาะกิจฉุกเฉิน ซึ่งครอบคลุมทั้งบริเวณการเฝ้าระวังแผ่นดินไหว การซ้อมรับมือแผ่นดินไหว การจัดเตรียมสิ่งของยังชีพและสิ่งของสำรองจ่าย การฝึกทีมค้นหาและช่วยเหลือ การให้ความรู้แก่ประชาชน	ประกันความเสี่ยงจากแผ่นดินไหว การรวมกลุ่มความเสี่ยง เงินทุนสำหรับซ่อมสร้าง และกองทุนออมทรัพย์ชุมชนสำหรับการซ่อมสร้างและฟื้นฟูสภาพ

ประเภทของภัย	ประเภททางเลือกในการจัดการภัยพิบัติ			
	การป้องกัน/ หลีกเลี่ยง	การลดผลกระทบ	การเตรียม ความพร้อม	การถ่ายโอนหรือแบ่งปัน ความเสี่ยง
		เสี่ยง		
<b>พายุโซนร้อน และอุทกภัย (ตัวอย่าง)</b>	ย้ายชุมชนที่ลุ่ม เสี่ยงออกห่าง จากชายฝั่งและ เส้นทางพายุ รวมถึงบริเวณ พื้นที่ต่ำซึ่งเสี่ยง ต่ออุทกภัย	ก่อสร้างแนว กำบังลมหรือใช้ พื้นที่ ทางธรรมชาติ ในการลดแรงลม ก่อสร้างคันดิน หรือเขื่อนหรือ กำแพงคลื่น และ อื่นๆ เป็นแนวกัน น้ำ ยกอาคารให้ บริเวณเสี่ยงต่อน้ำ ท่วมอยู่เหนือ ระดับน้ำ ที่คาดการณ์ไว้ ใช้แนวกำบัง ธรรมชาติ เช่น ป่าชายเลน วางแผนที่ดิน เป็น ต้น	การเฝ้าระวัง การพยากรณ์ การเตือนภัยล่วงหน้า สำหรับพายุไต้ฝุ่น การเตือนภัยน้ำท่วม ล่วงหน้า การจัดการและ การวางแผนอพยพ การจัดเตรียมสิ่งของ ยังชีพ การหาที่หลบ พายุไต้ฝุ่นและ กำหนดศูนย์อพยพ ฉุกเฉิน	ประกันความเสี่ยงอุทกภัย ประกันผลผลิตจากภัย พิบัติ เงินทุนเพื่อการซ่อม ซ่อมสร้าง หรือกองทุน ออมทรัพย์ของชุมชน สำหรับการซ่อมสร้าง โครงการรับซื้อบ้านใน พื้นที่น้ำท่วมถึง

รายละเอียดเรื่องการประเมินความเสี่ยงจากสาธารณภัยสามารถศึกษาเพิ่มเติมได้ที่ [www.disaster.go.th./](http://www.disaster.go.th/)หน่วยงานภายใน/ดาวนโหลด/ยกอนนโยบายป้องกันและบรรเทาสาธารณภัย/ส่วนนโยบายภัยธรรมชาติ

### ๓.๓ พื้นที่เสี่ยง ระดับความเสี่ยง และปัจจัยที่ทำให้เกิดความเสี่ยงจากสาธารณภัย

เมื่อมีการวิเคราะห์ความเสี่ยง หรือการประเมินความเสี่ยงจากสาธารณภัยแล้วจะทำให้ทราบถึงพื้นที่เสี่ยงภัยและปัจจัยที่ทำให้เกิดความเสี่ยงจากสาธารณภัย ซึ่งจะช่วยให้สามารถกำหนดแนวทางในการลดความเสี่ยงจากสาธารณภัยได้ตรงกับความเสี่ยงที่เกิดขึ้น นำไปสู่การลดความเสี่ยงอย่างยั่งยืน ที่หมู่บ้าน/ชุมชนมีวิธีการรับรู้ ปรับตัวในการรับมือกับสถานการณ์สาธารณภัยที่อาจจะเกิดขึ้น เช่น การกำหนดกิจกรรม โครงการหรือแผนงานที่กำหนดจากผลการประเมินและวิเคราะห์ความเสี่ยงของพื้นที่หนึ่งๆ เพื่อลดโอกาสในการได้รับผลกระทบจากสาธารณภัยที่สามารถคาดการณ์ได้ในปัจจุบันและเพื่อป้องกันไม่ให้เกิดความเสี่ยงเพิ่มมากขึ้นในอนาคต

องค์การบริหารส่วนตำบลกระโดงรับผิดชอบในการป้องกันและบรรเทาสาธารณภัยในเขตตำบลกระโดง ซึ่งมีหมู่บ้านที่เป็นพื้นที่เสี่ยงภัย และปัจจัยที่เป็นสาเหตุทำให้เกิดความเสี่ยงจากภัยต่างๆ ดังต่อไปนี้

ตารางที่ ๓-๒ : ตารางแสดงปัจจัย/สาเหตุที่ทำให้เกิดความเสียหายจากสาธารณภัยขององค์การบริหาร  
ส่วนตำบลกระโด

ประเภทของภัย	ระดับความเสียหาย			ปัจจัย/สาเหตุ ที่ทำให้เกิดความเสียหายจากสาธารณภัย	แผนงาน/โครงการ การลดความเสี่ยงจากสาธารณภัย
	เสี่ยงสูง	เสี่ยงปานกลาง	เสี่ยงต่ำ		
อุทกภัย	หมู่ที่..๓..	หมู่ที่..๒..	หมู่ที่..๔..	<ul style="list-style-type: none"> <li>- เป็นพื้นที่ราบลุ่ม มีแม่น้ำปัตตานี พื้นที่เสี่ยงบางจุดไม่มีพนังหรือเขื่อนกั้นตลิ่ง โดยเฉพาะพื้นที่หมู่ที่....๓....</li> <li>- ประชาชนส่วนใหญ่ปลูกบ้านพักอาศัยติดริมแม่น้ำ โดยเฉพาะพื้นที่หมู่ที่..๓....</li> <li>- ขาดระบบเตือนภัยที่มีประสิทธิภาพ โดยเฉพาะพื้นที่หมู่ที่...๒,๓,๔...</li> </ul>	<ul style="list-style-type: none"> <li>- ขุดลอกแหล่งน้ำเป็นประจำทุกปี</li> <li>- ชุมชน/หมู่บ้าน มีการฝึก การป้องกันและบรรเทาสาธารณภัยเป็นประจำ</li> <li>- สนับสนุนเครื่องมือให้มีมาตรฐานได้อย่างเพียงพอและรวดเร็ว</li> </ul>
ภัยแล้ง	หมู่ที่..๑..	หมู่ที่..๔..	หมู่ที่..๕..	<ul style="list-style-type: none"> <li>- พื้นที่ส่วนใหญ่เป็นพื้นที่ทางเกษตรเกษตรกรจึงมีความต้องการใช้น้ำในปริมาณมากและต่อเนื่องทั้งปี โดยเฉพาะพื้นที่หมู่ที่....๑,๒,๔,....</li> <li>- แหล่งกักเก็บน้ำเพื่อการเกษตรรวมทั้งแม่น้ำลำคลองตื้นเขิน โดยเฉพาะพื้นที่หมู่ที่.....๑,๒,๔,.....</li> </ul>	<ul style="list-style-type: none"> <li>- มีเขื่อนหรือแหล่งน้ำและระบบชลประทานที่ดี</li> <li>- ขุดลอกแหล่งน้ำเดิมเพื่อกักเก็บน้ำไว้ใช้ในฤดูแล้ง</li> </ul>
วาตภัย	หมู่ที่..๒..	หมู่ที่..๓..	หมู่ที่..๕..	<ul style="list-style-type: none"> <li>- ลักษณะภูมิอากาศโดยทั่วไปอยู่ภายใต้อิทธิพลของลมมรสุม โดยเฉพาะพื้นที่หมู่ที่....๒,๓,๕,...</li> <li>- บุคลากรที่มีความรู้ด้านสาธารณภัยไม่เพียงพอ โดยเฉพาะพื้นที่หมู่ที่..๒,๓,๕..</li> <li>- อาคารบ้านเรือนและสภาพแวดล้อมขาดการบำรุงดูแลรักษาให้เกิดความปลอดภัย</li> </ul>	<ul style="list-style-type: none"> <li>- ติดตามสภาพภูมิอากาศโดยเฉพาะช่วงฤดูมรสุม</li> <li>- จัดหลักสูตรอบรมบุคลากรที่เป็นกลุ่มเป้าหมายให้ครบถ้วน</li> <li>- มีการปรับปรุงและซ่อมแซมสิ่งปลูกสร้างต่างๆ ให้มีสภาพมั่นคงแข็งแรง สามารถทนต่อลมพายุได้</li> </ul>

ประเภทของภัย	ระดับความเสียหาย			ปัจจัย/สาเหตุ ที่ทำให้เกิดความเสียหายจากสาธารณภัย	แผนงาน/โครงการ การลดความเสี่ยงจากสาธารณภัย
	เสี่ยงสูง	เสี่ยงปานกลาง	เสี่ยงต่ำ		
อัคคีภัย	หมู่ที่..๒..	หมู่ที่..๓...	หมู่ที่..๑..	<ul style="list-style-type: none"> <li>- ประชาชนขาดความตระหนักในการดูแลความปลอดภัยเรื่องการใช้ไฟฟ้า.</li> <li>- ประชาชนไม่ทราบถึงแนวทางปฏิบัติที่ถูกต้องเมื่อเกิดอัคคีภัยขึ้น</li> </ul>	<ul style="list-style-type: none"> <li>- มีการอบรมให้ความรู้ความเข้าใจในเรื่องอัคคีภัย</li> <li>- มีการฝึกการป้องกันและบรรเทาสาธารณภัยด้านอัคคีภัยเป็นประจำทุกปี และให้ความรู้เกี่ยวกับ อัคคีภัยแก่ประชาชน</li> </ul>

**หมายเหตุ :** ตัวอย่างตารางมาตรฐานในการประเมินค่าความเสี่ยง (สูง/ปานกลาง/ต่ำ) ตามภาคผนวก ญ

### ๓.๔ แนวทางปฏิบัติในการลดความเสี่ยงจากสาธารณภัย

#### ๓.๔.๑ การป้องกันและลดผลกระทบ

เนื่องจาก องค์การบริหารส่วนตำบลกระโด มีพื้นที่ ๑,๐๘๖ ตารางกิโลเมตร สาธารณภัยที่ส่งผลกระทบ ได้แก่ ภัยจาก อุทกภัย ภัยแล้ง วาตภัย และ อัคคีภัย เป็นต้น ตามที่วิเคราะห์ความเสี่ยงไว้ในบทที่ ๑ จึงให้ความสำคัญกับแนวทางการดำเนินงาน ดังนี้

##### (๑) ด้านโครงสร้าง

องค์การบริหารส่วนตำบลกระโด ได้พิจารณาโครงสร้างที่สอดคล้องกับสภาพพื้นที่เสี่ยงภัยแล้ว และได้จัดสร้าง อาทิ อาคาร กำแพง ประตูระบายน้ำ เส้นทางคมนาคมเพื่อส่งกำลังบำรุง ป้ายสัญญาณ ฯลฯ ขึ้น เพื่อใช้ในการป้องกันและบรรเทาสาธารณภัยในพื้นที่

##### (๒) ด้านไม่ใช่โครงสร้าง

การป้องกันโดยไม่ใช่โครงสร้าง เป็นการใช้นโยบาย กฎระเบียบ การวางแผนและ กิจกรรมต่างๆ เพื่อลดความเสี่ยง โดย องค์การบริหารส่วนตำบลกระโด ได้มีการดำเนินการ ดังนี้

(๒.๑) ด้านการบังคับใช้กฎหมายและการมีส่วนร่วมของประชาชนในพื้นที่ กับหน่วยงานภาครัฐในการป้องกันไม่ให้เกิดอัคคีภัย เช่น การให้ข้อมูลข่าวสารที่ถูกต้องแก่ประชาชนเกี่ยวกับ สาธารณภัยต่างๆ ที่เกิดจากการกระทำของประชาชนเอง เช่น การเผาตอซังข้าว การเผาใบอ้อย เป็นต้น

(๒.๒) วิเคราะห์และจัดทำแผนที่เสี่ยงภัยให้เหมาะสมกับพื้นที่ พร้อมทั้งจัดเก็บ ข้อมูลสถิติภัย และหาปัจจัยที่ทำให้เกิดความเสียหายจากสาธารณภัย เพื่อเป็นฐานข้อมูลในการหาแนวทางการลดความเสี่ยงจากสาธารณภัยอย่างเป็นระบบ มุ่งสู่การแก้ไขปัญหาอย่างยั่งยืน

#### ๓.๔.๒ การเตรียมความพร้อมรับสถานการณ์ภัย

การเตรียมความพร้อมเป็นการดำเนินการที่เน้นช่วงก่อนเกิดภัยเพื่อให้ประชาชนหรือ ชุมชน และหน่วยงานที่เกี่ยวข้องมีองค์ความรู้ ชีตความสามารถ และทักษะต่างๆ พร้อมทั้งจะรับมือกับสาธารณภัย โดย องค์การบริหารส่วนตำบลกระโด มีการดำเนินงาน ประกอบด้วย



### (๑) การจัดการความเสี่ยงจากภัยพิบัติโดยอาศัยชุมชนเป็นฐาน (CBDRM)

เป็นการเสริมสร้างศักยภาพโดยเน้นการอาศัยชุมชน/หมู่บ้านเป็นศูนย์กลางในการป้องกัน แก้ไข บรรเทา และฟื้นฟูความเสียหายจากสาธารณภัย โดยให้ชุมชนเข้ามามีส่วนร่วมในการวางแผน ตัดสินใจ กำหนดแนวทางการแก้ปัญหาในการจัดการความเสี่ยงจากสาธารณภัย เพื่อลดความเสี่ยงภัยของชุมชนและเพิ่มขีดความสามารถให้คนในชุมชนมีศักยภาพในการระงับบรรเทาภัยได้ด้วยตนเองในระดับหนึ่ง ก่อนที่หน่วยงานภายนอกจะเข้าไปให้ความช่วยเหลือ รวมทั้งเป็นการสร้างภาคีเครือข่ายภาคประชาชนในรูปแบบอาสาสมัครเพื่อช่วยเหลืองานเจ้าหน้าที่ในขั้นตอนการเตรียมความพร้อม

### (๒) การฝึกการป้องกันและบรรเทาสาธารณภัยในพื้นที่

เป็นเครื่องมือและกิจกรรมในการสร้างความพร้อมและเพิ่มศักยภาพของหน่วยงานและบุคลากร รวมทั้งเป็นการทดสอบการประสานงานและการบูรณาการความร่วมมือ ทำให้ทราบจุดบกพร่องและช่องว่างในการปฏิบัติงานในภาวะฉุกเฉิน เพื่อนำไปสู่การปรับปรุงแผนปฏิบัติการในการป้องกันและบรรเทาสาธารณภัยของ องค์การบริหารส่วนตำบลกระโด และแผนเผชิญเหตุสาธารณภัยให้มีความสมบูรณ์มากยิ่งขึ้น ทั้งนี้ การฝึกการป้องกันและบรรเทาสาธารณภัยให้หมายรวมถึงการฝึก การซักซ้อม และการฝึกปฏิบัติตามความเหมาะสมและความจำเป็นของแต่ละหน่วยงานในทุกระดับ โดยกองอำนวยการป้องกันและบรรเทาสาธารณภัย องค์การบริหารส่วนตำบลกระโด จะมีการประสานและสั่งการอำนวยการให้ชุมชน/หมู่บ้าน ดำเนินการฝึกการป้องกันและบรรเทาสาธารณภัยแบบบูรณาการอย่างสม่ำเสมอ

### (๓) การเฝ้าระวังและประเมินสถานการณ์

(๓.๑) จัดชุดเฝ้าระวังและติดตามสถานการณ์ เพื่อทำหน้าที่เฝ้าระวังและติดตามสถานการณ์ข้อมูลความเคลื่อนไหวของเหตุการณ์สาธารณภัยที่อาจเกิดขึ้นตลอด ๒๔ ชั่วโมง พร้อมทั้งประสานการปฏิบัติกับกองอำนวยการป้องกันและบรรเทาสาธารณภัยข้างเคียง

(๓.๒) ติดตามการรายงานสภาพอากาศปรากฏการณ์ธรรมชาติ ข้อมูลสถานการณ์ และการแจ้งข่าว การเตือนภัยจากกองอำนวยการป้องกันและบรรเทาสาธารณภัยระดับเหนือขึ้นไป และหน่วยงานที่เกี่ยวข้อง เช่น กรมอุตุนิยมวิทยา กรมชลประทาน กรมทรัพยากรน้ำ กรมอุทกศาสตร์ กรมป้องกันและบรรเทาสาธารณภัย ฯลฯ รวมทั้งสื่อต่างๆ เพื่อรวบรวมข้อมูล วิเคราะห์ เฝ้าระวัง ประเมินแนวโน้มการเกิดภัย

(๓.๓) จัดทีมประชาสัมพันธ์ เพื่อให้ข้อมูลข่าวสารให้ประชาชนได้รับทราบถึงระยะเวลา ภาวะที่ระมัดระวัง (อันตรายต่อชีวิตและทรัพย์สิน) เป็นระยะๆ เพื่อป้องกันความตื่นตระหนกและความสับสนในเหตุการณ์ที่จะเกิดขึ้น และให้ความสำคัญกับผู้ที่ต้องช่วยเหลือเป็นกรณีพิเศษ เช่น ผู้พิการ ทั้งนี้ ความถี่ของการแจ้งข่าวเตือนภัยขึ้นอยู่กับแนวโน้มการเกิดภัย

(๓.๔) จัดให้มีอาสาสมัครและเครือข่ายเฝ้าระวังและติดตามสถานการณ์ ปฏิบัติงานตลอด ๒๔ ชั่วโมง และแจ้งข่าว เตือนภัยระดับชุมชน ทำหน้าที่ติดตาม เฝ้าระวังปรากฏการณ์ธรรมชาติที่มีแนวโน้มการเกิดภัย แจ้งข่าว เตือนภัยแก่ชุมชน และรายงานสถานการณ์ให้กองอำนวยการป้องกันและบรรเทาสาธารณภัย องค์การบริหารส่วนตำบลกระโด โดยใช้ระบบการสื่อสาร เครื่องมือแจ้งเตือนภัยของชุมชน

การติดตามข้อมูลความเคลื่อนไหวของเหตุการณ์ที่อาจส่งผลให้เกิดสาธารณภัย รวมทั้งทำหน้าที่เฝ้าระวัง ให้ข้อมูลข่าวสารแก่ประชาชน โดยกองอำนวยการป้องกันและบรรเทาสาธารณภัย องค์การบริหารส่วนตำบลกระโด แลกเปลี่ยนข้อมูลข่าวสาร วิเคราะห์ และประเมินสถานการณ์จากข้อมูลข่าวสารที่ได้รับและตรวจสอบข้อเท็จจริงของข้อมูล เพื่อตัดสินใจในการเตรียมรับมือกับสาธารณภัย

รายงานสถานการณ์ภัยและผลการปฏิบัติให้กองอำนาจการป้องกันและบรรเทา  
สาธารณภัยอำเภอและจังหวัดทราบเป็นระยะๆ เพื่อประสานและสนับสนุนการปฏิบัติร่วมกัน

#### (๔) การเตรียมการอพยพ

กองอำนาจการป้องกันและบรรเทาสาธารณภัย องค์การบริหารส่วนตำบลกระโด  
มีแนวทางปฏิบัติสำหรับเตรียมการอพยพ ดังนี้

(๔.๑) จัดทำแผนอพยพหลักผู้ประสบภัย แผนอพยพหลักส่วนราชการ โดยมี  
สาระสำคัญประกอบด้วย จำนวนผู้อพยพ บัญชีส่วนราชการ สิ่งอำนวยความสะดวกในการอพยพ การกำหนด  
เขตพื้นที่รองรับการอพยพให้อยู่ในพื้นที่ที่เหมาะสม การกำหนดเจ้าหน้าที่หรือผู้รับผิดชอบการอพยพไว้ให้  
ชัดเจน การกำหนดเส้นทางอพยพหลักและเส้นทางอพยพสำรองสำหรับแต่ละประเภทภัย รวมทั้งการสำรวจ  
และการจัดเตรียมพาหนะ น้ำมันเชื้อเพลิง แหล่งพลังงาน และระบบสื่อสารการอพยพ

(๔.๒) วางมาตรการการอพยพ

#### (๕) การเตรียมการจัดตั้งศูนย์พักพิงชั่วคราว

กองอำนาจการป้องกันและบรรเทาสาธารณภัย องค์การบริหารส่วนตำบลกระโด  
มีแนวทางปฏิบัติสำหรับเตรียมการจัดตั้งศูนย์พักพิงชั่วคราว ดังนี้

(๕.๑) คัดเลือกและจัดหาสถานที่ตั้งศูนย์พักพิงชั่วคราว

(๕.๒) จัดการภายในศูนย์พักพิงชั่วคราว โดยกำหนดผู้รับผิดชอบภายในศูนย์พักพิง  
ชั่วคราว คือ ผู้จัดการศูนย์พักพิงชั่วคราว ได้แก่ ผู้นำชุมชน กรณีโรงเรียนเป็นศูนย์พักพิงอาจเป็นผู้  
อำนวยการโรงเรียน

(๕.๓) ปัจจัยความจำเป็นขั้นต่ำของศูนย์พักพิงชั่วคราวอื่นๆ

(๕.๔) ให้มีการบริหารจัดการข้อมูลผู้อพยพ โดยมีการเก็บบันทึกข้อมูลที่จำเป็น

#### (๖) การจัดตั้งศูนย์การเรียนรู้สาธารณภัย

กองอำนาจการป้องกันและบรรเทาสาธารณภัย องค์การบริหารส่วนตำบลกระโด  
จะจัดทำโครงการจัดตั้งศูนย์การเรียนรู้สาธารณภัยประจำศูนย์เตรียมพร้อมป้องกันภัยประจำชุมชน/หมู่บ้าน ที่มี  
ความพร้อมเป็นลำดับแรกก่อน โดยมีวัตถุประสงค์ในการจัดตั้งศูนย์การเรียนรู้สาธารณภัย ดังนี้

(๖.๑) เพื่อให้ประชาชน/ชุมชนได้เรียนรู้สาธารณภัยต่างๆ ธรรมชาติและลักษณะของภัย

(๖.๒) เพื่อให้ประชาชนทราบถึงขั้นตอนและวิธีการจัดการความเสี่ยงจากสาธารณภัย  
เพื่อลดผลกระทบและความสูญเสียชีวิตที่อาจเกิดขึ้น

(๖.๓) เพื่อเพิ่มทักษะให้ประชาชนช่วยเหลือตนเอง สามารถรักษาชีวิตรอดได้  
เมื่อเกิดสาธารณภัย

#### (๗) แผนการบริหารความต่อเนื่อง (Business Continuity Plan : BCP)

แผนการบริหารความต่อเนื่อง เป็นแผนปฏิบัติงานในสภาวะวิกฤตฉุกเฉิน  
ในสถานการณ์เมื่อเกิดภัยต่างๆ เช่น ภัยที่เกิดจากธรรมชาติ อุบัติเหตุ หรือการมุ่งร้ายต่อองค์กร ฯลฯ ซึ่งจาก  
สภาวะวิกฤตหรือเหตุการณ์ฉุกเฉินดังกล่าวส่งผลให้หน่วยงานหรือองค์กรต้องหยุดชะงักการดำเนินงานหรือ  
ไม่สามารถให้บริการประชาชนได้อย่างต่อเนื่อง ดังนั้น หน่วยงานส่วนราชการหรือองค์กรต่าง ๆ จึงต้องจัดทำ  
แผนการบริหารความต่อเนื่อง (Business Continuity Plan : BCP) ขึ้น เพื่อเป็นแผนรองรับการดำเนินภารกิจ  
ของหน่วยงานหรือองค์กรในช่วงสภาวะวิกฤตหรือเหตุการณ์ฉุกเฉิน เพื่อให้บริการประชาชนได้อย่างต่อเนื่อง  
เช่นเดียวกับในช่วงภาวะปกติ หากหน่วยงานหรือองค์กรไม่จัดทำแผนการบริหารความต่อเนื่องรองรับไว้ตั้งแต่  
ในภาวะปกติอาจส่งผลกระทบต่อหน่วยงานหรือองค์กรในด้านต่างๆ เช่น ด้านเศรษฐกิจ การเงิน การให้บริการ  
สังคม ชุมชน สิ่งแวดล้อม ตลอดจนชีวิตและทรัพย์สินของประชาชน เป็นต้น การจัดทำแผนการบริหารความต่อเนื่อง

จึงเป็นสิ่งสำคัญที่จะช่วยให้สามารถรับมือกับเหตุการณ์ฉุกเฉินและให้บริการได้เมื่อเกิดภัยขึ้นวิกฤต เพื่อดำเนินงานและให้บริการตามปกติตามระดับการให้บริการที่กำหนดไว้ซึ่งจะช่วยให้สามารถลดระดับ ความรุนแรงของผลกระทบที่เกิดขึ้นต่อหน่วยงานหรือองค์กรได้ แผนการบริหารความต่อเนื่องควรมีสาระสำคัญ ดังนี้

- (๑) วัตถุประสงค์ของแผนการบริหารความต่อเนื่อง
  - (๒) ขอบเขตสถานการณ์ความเสี่ยงภัย เช่น แผนรับมือสถานการณ์ภัยจาก อุทกภัย/อัคคีภัย/แผ่นดินไหว ฯลฯ
  - (๓) กำหนดสถานที่ปฏิบัติงานสำรอง
  - (๔) กำหนดขั้นตอนการปฏิบัติ
    - บทบาทหน้าที่และความรับผิดชอบของผู้ปฏิบัติงาน เช่น ทีมอพยพ ทีมปฐมพยาบาล ทีมกู้ชีพกู้ภัย ทีมประสานงานและสนับสนุน ทีมรักษาความสงบเรียบร้อย ฯลฯ
    - ระดับความรุนแรงของสถานการณ์และขั้นตอนการปฏิบัติงานฉุกเฉิน
    - การอพยพทรัพยากรที่จำเป็นและเหมาะสมต่อสถานการณ์
    - ขั้นตอนการฟื้นฟูหน่วยงานหลังผ่านพ้นวิกฤต
- ฯลฯ

### ๓.๔.๓ แนวทางปฏิบัติในการลดความเสี่ยงจากสาธารณภัยของชุมชน

ชุมชนมีบทบาทสำคัญเป็นอย่างมากในการเตรียมความพร้อมและลดความเสี่ยงจาก สาธารณภัย เนื่องจากชุมชนต้องอาศัยอยู่ในพื้นที่ของตนซึ่งมีความเสี่ยง หากชุมชนได้รับการพัฒนาศักยภาพ รวมทั้งมีภูมิปัญญาท้องถิ่นในการลดความเสี่ยงจากสาธารณภัย ก็สามารถทำให้ชุมชนของตนเองมีความปลอดภัย จากสาธารณภัยหรือฟื้นตัวจากสาธารณภัยที่เกิดขึ้นได้ภายในระยะเวลาอันรวดเร็ว โดยมีแนวทางปฏิบัติในการ ลดความเสี่ยงสาธารณภัยของชุมชน ดังนี้

- (๑) การทำความเข้าใจเรื่องการลดความเสี่ยงจากสาธารณภัย ให้สำรวจชุมชน เพื่อวิเคราะห์ความเสี่ยงและศักยภาพ รวมทั้งกลุ่มเปราะบางของชุมชน แล้วนำข้อมูลเหล่านั้นมาจัดทำเป็น แผนลดความเสี่ยงภัยของชุมชน
- (๒) ใช้ภูมิปัญญาท้องถิ่นในการเตรียมพร้อมรับมือกับสาธารณภัย
- (๓) มีแผนในภาวะฉุกเฉินเมื่อเกิดสาธารณภัยและแผนการฟื้นฟูชุมชนหลังจากเกิด สาธารณภัย โดยมีการประสานงานกับหน่วยงานของรัฐที่มีหน้าที่รับผิดชอบในระดับท้องถิ่น ระดับอำเภอ และระดับจังหวัด เพื่อให้แผนมีการบูรณาการและตอบสนองความต้องการของชุมชนได้อย่างแท้จริง
- (๔) มีแผนรับมือกับสาธารณภัยในครอบครัว เช่น การสร้างบ้านเรือนให้มีความ เข้มแข็งและอยู่ในพื้นที่ปลอดภัย รวมทั้งมีการเตรียมพร้อมในครอบครัวหากต้องอพยพออกจากที่พักอาศัยเดิม
- (๕) จัดการฝึกอบรมสมาชิกชุมชนอยู่เสมอ โดยเฉพาะอย่างยิ่งกลุ่มเปราะบางเพื่อให้มี ศักยภาพมากขึ้น
- (๖) สร้าง ซ่อมแซม หรือปรับปรุงสาธารณูปโภคในชุมชนให้ช่วยลดความรุนแรงจาก สาธารณภัย เช่น ชุมชนที่โดนน้ำท่วมบ่อยอาจมีการสร้างฝายชะลอน้ำหรือทำพื้นที่แก้มลิงเพื่อพักน้ำ เป็นต้น
- (๗) เตรียมสิ่งของยังชีพที่จำเป็นก่อนที่จะเกิดสาธารณภัย

### ๓.๕ การแจ้งเตือนภัย

การแจ้งเตือนภัยเป็นการแจ้งเตือนภัยล่วงหน้าแก่ผู้ที่คาดว่าจะได้รับผลกระทบในพื้นที่เสี่ยงภัย ให้เฝ้าระวังและเตรียมพร้อมรับสถานการณ์อพยพเคลื่อนย้ายไปสู่ที่ปลอดภัยได้ โดยกองอำนาจการป้องกัน และบรรเทาสาธารณภัย องค์การบริหารส่วนตำบลกระโด แจ้งเตือนภัยไปยังชุมชน/หมู่บ้านในพื้นที่ที่คาดว่าจะ เกิดภัย เพื่อส่งข้อมูลแจ้งเตือนภัยที่ถูกต้องรวดเร็วไปยังประชาชน

### ๓.๕.๑ การแจ้งเตือนล่วงหน้า

เป็นการแจ้งข้อมูลข่าวสารที่บ่งชี้ว่ามีแนวโน้มที่จะเกิดสาธารณภัยขึ้นในพื้นที่ที่มีความเสี่ยงไปยังชุมชน หมู่บ้าน และประชาชน เพื่อให้ติดตามข้อมูลข่าวสารและความเคลื่อนไหวอย่างต่อเนื่อง ทั้งนี้ กองอำนวยการป้องกันและบรรเทาสาธารณภัย องค์การบริหารส่วนตำบลกระโดต แจ้งเตือนภัยล่วงหน้าก่อนเกิดสาธารณภัย ไม่ต่ำกว่า ๑๒๐ ชั่วโมง

### ๓.๕.๒ การแจ้งเตือนภัย

(๑) เมื่อมีการยืนยันข้อมูลว่ามีโอกาสเกิดสาธารณภัยขึ้นและประชาชนในพื้นที่อาจได้รับผลกระทบ ให้แจ้งแนวทางปฏิบัติให้กับส่วนราชการและประชาชนในพื้นที่ทราบ โดยให้มีการแจ้งเตือนภัย ไม่ต่ำกว่า ๗๒ ชั่วโมงก่อนเกิดภัย และให้มีข้อมูลการแจ้งเตือนภัย ดังนี้

(๑.๑) คาดการณ์ระยะเวลา และบริเวณพื้นที่ที่จะเกิดสาธารณภัย

(๑.๒) ผลกระทบที่อาจเกิดขึ้น และระยะเวลาหรือความยาวนานของภัย

(๑.๓) แนวทางการปฏิบัติของส่วนราชการ หน่วยงาน และประชาชนในการป้องกันตนเอง ให้ปลอดภัยจากสาธารณภัยที่อาจจะเกิดขึ้น ทั้งนี้ ให้นำแนวทาง มาตรการ และขั้นตอนการปฏิบัติจาก กองอำนวยการป้องกันและบรรเทาสาธารณภัยระดับเหนือขึ้นไปมาเป็นแนวทางในการปฏิบัติด้วย

(๒) วิธีการแจ้งเตือนภัย

(๒.๑) แจ้งเตือนภัยผ่านผู้นำชุมชน อาสาสมัครและเครือข่ายเฝ้าระวังของชุมชน/หมู่บ้าน

(๒.๒) แจ้งเตือนประชาชนโดยตรง โดยผ่านทางสถานีโทรทัศน์ท้องถิ่น สถานีวิทยุกระจายเสียงชุมชน วิทยุสมัครเล่น โทรสาร โทรศัพท์มือถือ หอกระจายข่าว เสียงตามสาย และไซเรนเตือนภัย แบบมือหมุน โทรโข่ง นกหวีด หรือสัญญาณเสียงที่กำหนดให้เป็นสัญญาณเตือนภัยประจำตำบลหรือหมู่บ้าน ฯลฯ

### ๓.๕.๓ ระดับและความหมายของสีในการแจ้งเตือนภัย

แผนการป้องกันและบรรเทาสาธารณภัยแห่งชาติ พ.ศ. ๒๕๕๘ ได้กำหนดระดับของระบบการเตือนภัยไว้ ซึ่ง องค์การบริหารส่วนตำบลกระโดต ได้นำระดับสีของการแจ้งเตือนภัยไปประยุกต์ใช้ให้เหมาะสมกับประเภทของสาธารณภัยในพื้นที่ ดังนี้



**สีแดง** หมายถึง สถานการณ์อยู่ในภาวะอันตรายสูงสุด ให้อาศัยอยู่แต่ในสถานที่ปลอดภัยและปฏิบัติตามข้อสั่งการ



**สีส้ม** หมายถึง สถานการณ์อยู่ในภาวะเสี่ยงอันตรายสูง เจ้าหน้าที่กำลังควบคุมสถานการณ์ให้อพยพไปยังสถานที่ปลอดภัยและปฏิบัติตามแนวทางที่กำหนด



**สีเหลือง** หมายถึง สถานการณ์อยู่ในภาวะเสี่ยงอันตราย มีแนวโน้มที่สถานการณ์จะรุนแรงมากขึ้น ให้จัดเตรียมความพร้อมรับสถานการณ์ และปฏิบัติตามคำแนะนำ

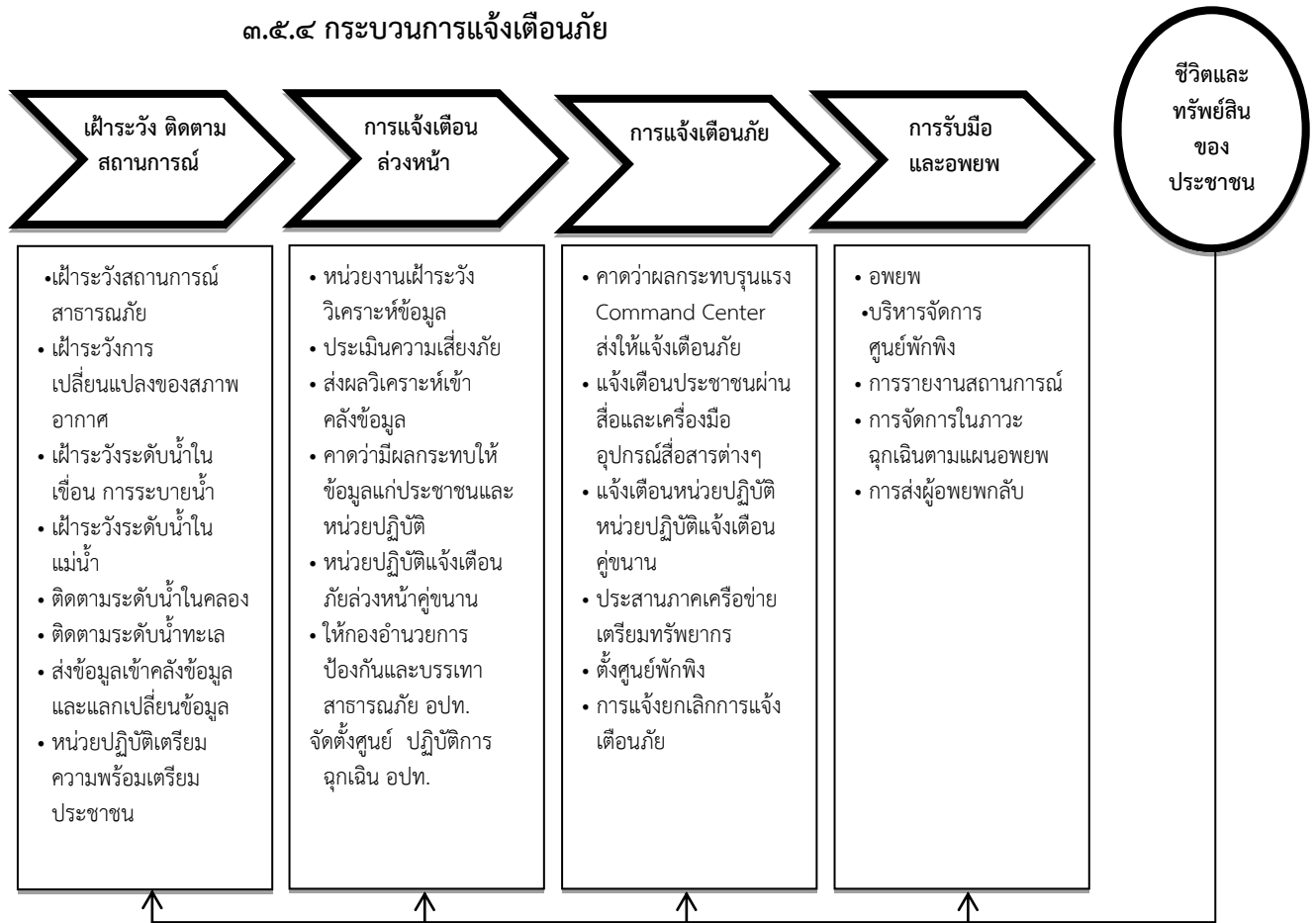


**สีน้ำเงิน** หมายถึง สถานการณ์อยู่ในภาวะเฝ้าระวัง ให้ติดตามข้อมูลข่าวสารอย่างใกล้ชิดทุกๆ ๒๔ ชั่วโมง



**สีเขียว** หมายถึง สถานการณ์อยู่ในภาวะปกติ ให้ติดตามข้อมูลข่าวสารเป็นประจำ

### ๓.๕.๔ กระบวนการแจ้งเตือนภัย



แผนภาพที่ ๓ - ๑ : กระบวนการแจ้งเตือนภัย

กองอำนาจการป้องกันและบรรเทาสาธารณภัย องค์การบริหารส่วนตำบลกระโด จัดชุดเฝ้าระวังและติดตามสถานการณ์ พร้อมทั้งรายงานผลการปฏิบัติงานตลอด ๒๔ ชั่วโมง นับตั้งแต่ได้รับแจ้งการเตือนภัย เพื่อเป็นการยืนยันการสื่อสารสองทาง (Two-way Communication) โดยปฏิบัติ ดังนี้

(๑) จัดเจ้าหน้าที่เฝ้าระวังและติดตามสถานการณ์ภัยตลอด ๒๔ ชั่วโมง และประสานกำนัน ผู้ใหญ่บ้าน ผู้นำชุมชนหรือผู้นำหมู่บ้าน รวมทั้งอาสาสมัครแจ้งเตือนภัย เพื่อเตรียมพร้อมเฝ้าระวังและติดตามสถานการณ์ภัยอย่างต่อเนื่อง และให้รายงานสถานการณ์การเกิดภัยมายังกองอำนาจการป้องกันและบรรเทาสาธารณภัย องค์การบริหารส่วนตำบลกระโดทางโทรศัพท์หมายเลข ๐-๗๓๓๓-๐๘๐๒ วิทยุสื่อสาร ความถี่...๑๖๒.๕๒๕...MHZ โทรศัพท์สายด่วนหมายเลข.....-.....

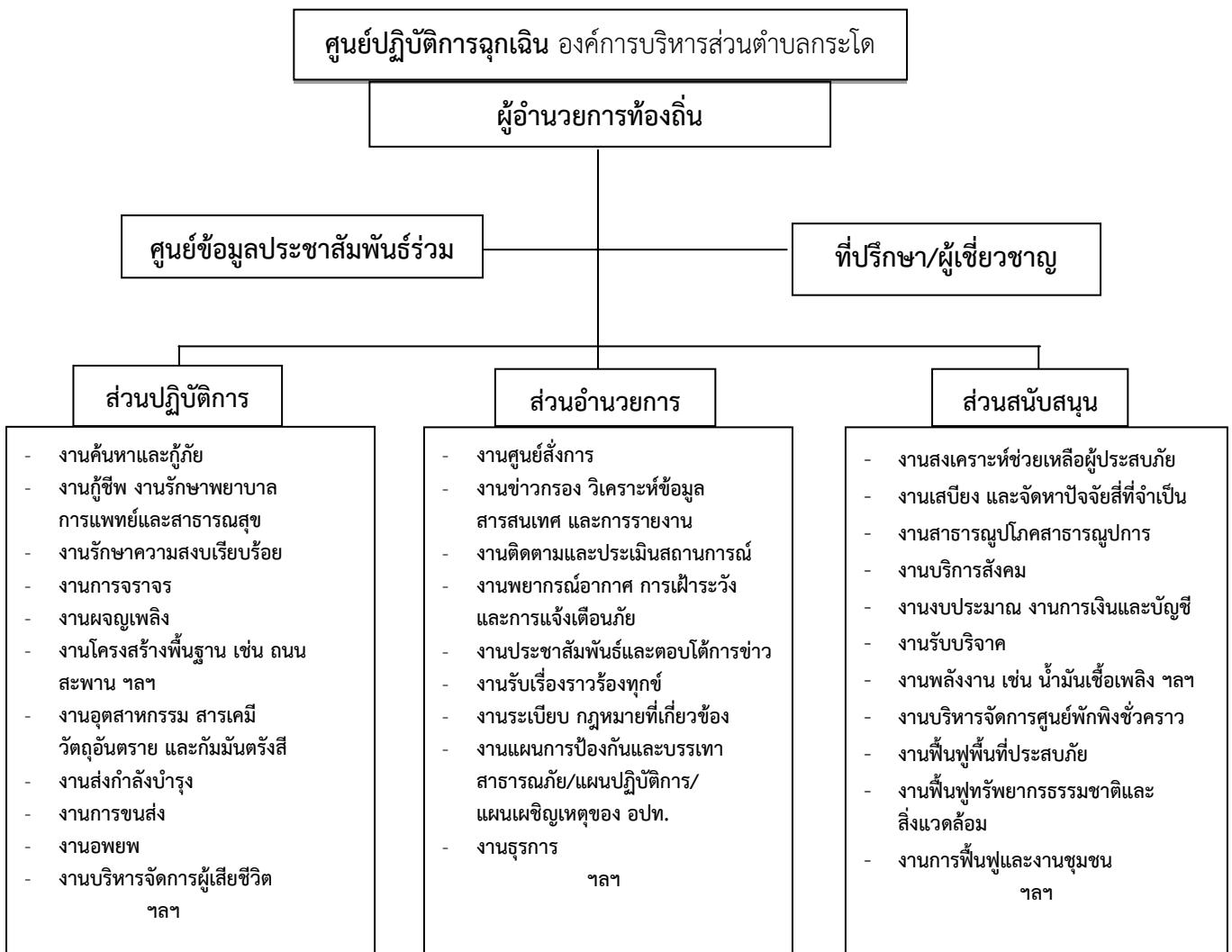
(๒) รายงานสถานการณ์การเกิดภัยไปยังกองอำนาจการป้องกันและบรรเทาสาธารณภัยอำเภอและจังหวัดทางโทรศัพท์ กองอำนาจการป้องกันและบรรเทาสาธารณภัยอำเภอยะรัง ๐-๗๓๔๓-๙๒๒๒ กองอำนาจการป้องกันและบรรเทาสาธารณภัยจังหวัดปัตตานี ๐-๗๓๓๓-๓๒๐๘ และวิทยุสื่อสาร ความถี่...๑๖๒.๑๒๕...MHZ

## บทที่ ๔ การปฏิบัติขณะเกิดภัย

### ๔.๑ การจัดตั้งศูนย์ปฏิบัติการฉุกเฉิน องค์การบริหารส่วนตำบลกระโด

เมื่อเกิดหรือคาดว่าจะเกิดสาธารณภัยขึ้น ให้กองอำนวยการป้องกันและบรรเทาสาธารณภัย องค์การบริหารส่วนตำบลกระโด จัดตั้งศูนย์ปฏิบัติการฉุกเฉินท้องถิ่นขึ้น โดยมีผู้อำนวยการท้องถิ่นเป็นผู้ควบคุมและสั่งการ เพื่อทำหน้าที่จัดการสาธารณภัยที่เกิดขึ้นจนกว่าสถานการณ์จะกลับเข้าสู่ภาวะปกติ พร้อมทั้งประสานกับส่วนราชการและหน่วยงานที่เกี่ยวข้องในพื้นที่รับผิดชอบ และประสานความร่วมมือกับทุกภาคส่วนในการจัดการสาธารณภัยทุกขั้นตอน หากในกรณีไม่สามารถควบคุมสถานการณ์สาธารณภัยตามขีดความสามารถโดยลำพัง ให้ขอรับ การสนับสนุนจากกองอำนวยการป้องกันและบรรเทาสาธารณภัย องค์การบริหารส่วนตำบลกระโดในเขตพื้นที่ติดต่อหรือใกล้เคียง และ/หรือ กองอำนวยการป้องกันและบรรเทาสาธารณภัยอำเภอ

๔.๑.๑ โครงสร้างของศูนย์ปฏิบัติการฉุกเฉิน องค์การบริหารส่วนตำบลกระโด แบ่งออกเป็น ๓ ส่วน ๑ คณะที่ปรึกษา ๑ ศูนย์ข้อมูลประชาสัมพันธ์ร่วม ดังแสดงตามแผนภาพที่ ๔-๑



แผนภาพที่ ๔-๑ : โครงสร้างศูนย์ปฏิบัติการฉุกเฉิน องค์การบริหารส่วนตำบลกระโด

หมายเหตุ : โครงสร้างของศูนย์ปฏิบัติการฉุกเฉินของ อปท. สามารถปรับเปลี่ยนได้ตามความเหมาะสมของสถานการณ์ภัย โดยยึดหลักมาตรฐาน เอกภาพในการจัดการ และความยืดหยุ่นของโครงสร้างองค์การการจัดการในภาวะฉุกเฉิน

## ๔.๑.๒ บทบาทหน้าที่ภายในโครงสร้างศูนย์ปฏิบัติการฉุกเฉิน องค์การบริหารส่วนตำบล

กระโด มีดังนี้

(๑) คณะที่ปรึกษา/ผู้เชี่ยวชาญ มีหน้าที่ ให้ข้อเสนอแนะ คำแนะนำ ข้อมูลทางวิชาการ การสังเคราะห์แนวโน้มสถานการณ์ และเทคนิคการปฏิบัติที่เกี่ยวข้องกับเหตุการณ์สาธารณสุขที่เกิดขึ้น โดยให้คำนึงถึงความปลอดภัยในการปฏิบัติงานเป็นสำคัญ พร้อมทั้งปฏิบัติหน้าที่อื่นใดตามที่ผู้อำนวยการท้องถิ่นเห็นสมควร

(๒) ศูนย์ข้อมูลประชาสัมพันธ์ร่วม มีหน้าที่ ประสานข้อมูลเหตุการณ์กับส่วนต่างๆ เพื่อสื่อสารและประชาสัมพันธ์ข้อมูลข่าวสารให้กับประชาชนและสื่อมวลชน รวมทั้งปฏิบัติการทางจิตวิทยามวลชน

(๓) ส่วนปฏิบัติการ มีหน้าที่ ปฏิบัติการลดอันตรายที่เกิดขึ้นโดยเร็ว โดยรักษาชีวิต และปกป้องทรัพย์สิน เข้าควบคุมสถานการณ์ ฟื้นฟูสู่สภาวะปกติ ค้นหาและกักกัก กู้ชีพ รักษาพยาบาล การแพทย์และสาธารณสุข รักษาความสงบเรียบร้อย การจราจร ฉุกเฉินเพลิง โครงสร้างพื้นฐาน สารเคมีและวัตถุอันตราย กัมมันตรังสี ส่งกำลังบำรุง การขนส่ง อพยพ และบริหารจัดการผู้เสียชีวิต

(๔) ส่วนอำนวยการ มีหน้าที่ ติดตามสถานการณ์ วิเคราะห์แนวโน้มสถานการณ์ แจ้งเตือนภัย รวบรวม ประสานข้อมูล และประเมินความต้องการและความจำเป็นในการสนับสนุนทรัพยากรในภาวะฉุกเฉิน รวมถึงจัดเตรียมเอกสารและวางแผนเผชิญเหตุโดยใช้ข้อมูลที่ได้รับจากส่วนปฏิบัติการเป็นฐานดำเนินการ พร้อมทั้งให้การสนับสนุนสถานที่ปฏิบัติงานแก่กองอำนวยการป้องกันและบรรเทาสาธารณภัย องค์การบริหารส่วนตำบลกระโด/ศูนย์ปฏิบัติการฉุกเฉิน องค์การบริหารส่วนตำบลกระโด ฯลฯ

(๕) ส่วนสนับสนุน มีหน้าที่ ดังนี้

(๕.๑) ตอบสนองการร้องขอรับการสนับสนุนในทุกๆ ด้านที่จำเป็น เพื่อให้การจัดการในภาวะฉุกเฉินดำเนินไปอย่างมีประสิทธิภาพและประสิทธิผล ได้แก่ สงเคราะห์ช่วยเหลือผู้ประสบภัย สาธารณูปโภค สาธารณูปการ บริการสังคม พลังงาน บริหารจัดการศูนย์พักพิงชั่วคราว ฟื้นฟูพื้นที่ประสบภัย ฟื้นฟูทรัพยากรธรรมชาติและสิ่งแวดล้อม การฟื้นฟู และงานชุมชน

(๕.๒) ตอบสนองการร้องขอรับการสนับสนุนในด้านงบประมาณ การเงินและการบัญชี และการรับบริจาค ฯลฯ

ทั้งนี้ การจัดบุคลากรประจำศูนย์ปฏิบัติการฉุกเฉินท้องถิ่นรายละเอียดตามแผนภาพที่ ๔-๒ : การจัดบุคลากรประจำศูนย์ปฏิบัติการฉุกเฉินท้องถิ่น



**แผนภาพที่ ๔-๒ : การจัดบุคลากรประจำศูนย์ปฏิบัติการฉุกเฉินท้องถิ่น**

หมายเหตุ : การจัดบุคลากรประจำศูนย์ปฏิบัติการฉุกเฉินท้องถิ่นปรับได้ตามความเหมาะสม ขึ้นอยู่กับสถานการณ์และความรุนแรงของสาธารณภัย และตามที่ผู้อำนวยการท้องถิ่นเห็นสมควร เพื่อประโยชน์ในการบริหารจัดการสาธารณภัยในพื้นที่

**๔.๒ การประกาศเขตพื้นที่ประสบสาธารณภัย**

เพื่อประโยชน์ในการจัดการสาธารณภัยในเขตพื้นที่ให้ยุติโดยเร็ว แผนการป้องกันและบรรเทาสาธารณภัยแห่งชาติ พ.ศ. ๒๕๕๘ กำหนดให้ผู้อำนวยการจังหวัดเป็นผู้ออกประกาศเขตพื้นที่ประสบสาธารณภัยขนาดเล็ก (เขตพื้นที่ อปท.และ อำเภอ) และพื้นที่ประสบสาธารณภัยขนาดกลาง (เขตพื้นที่จังหวัด) ดังนั้นเมื่อผู้อำนวยการจังหวัดประกาศเขตพื้นที่ประสบสาธารณภัยให้องค์กรปกครองส่วนท้องถิ่นปฏิบัติ ดังนี้

(๑) ให้ผู้บริหารท้องถิ่นขององค์กรปกครองส่วนท้องถิ่นแห่งพื้นที่นั้นในฐานะผู้อำนวยการท้องถิ่น ตามพระราชบัญญัติป้องกันและบรรเทาสาธารณภัย พ.ศ. ๒๕๕๐ รับผิดชอบและปฏิบัติหน้าที่ในการป้องกันและบรรเทาสาธารณภัยในเขตท้องถิ่นของตน และมีหน้าที่ช่วยเหลือผู้อำนวยการจังหวัดและผู้อำนวยการอำเภอตามที่ได้รับมอบหมาย



(๒) ให้ผู้อำนวยการท้องถิ่น มีอำนาจสั่งการ ควบคุม และกำกับดูแลการปฏิบัติหน้าที่ของเจ้าพนักงานและอาสาสมัครให้เป็นไปตามพระราชบัญญัติป้องกันและบรรเทาสาธารณภัย พ.ศ. ๒๕๕๐

(๓) เมื่อเกิดสาธารณภัยในพื้นที่ขององค์กรปกครองส่วนท้องถิ่นใด ให้ผู้อำนวยการท้องถิ่นแห่งพื้นที่นั้นเข้าดำเนินการป้องกันและบรรเทาสาธารณภัยในพื้นที่โดยเร็วเป็นลำดับแรก และแจ้งให้ผู้อำนวยการอำเภอและผู้อำนวยการจังหวัดทราบ ในกรณีที่ผู้อำนวยการท้องถิ่นมีความจำเป็นต้องได้รับความช่วยเหลือจากเจ้าหน้าที่ของรัฐหรือหน่วยงานของรัฐที่อยู่ นอกเขตขององค์กรปกครองส่วนท้องถิ่นแห่งพื้นที่ของตน ให้แจ้งผู้อำนวยการอำเภอ หรือผู้อำนวยการจังหวัด เพื่อสั่งการโดยเร็ว

(๔) ในกรณีที่พื้นที่ที่เกิดหรือจะเกิดสาธารณภัยอยู่ในความรับผิดชอบของผู้อำนวยการท้องถิ่นหลายคน ผู้อำนวยการท้องถิ่นคนหนึ่งคนใด จะใช้อำนาจหรือปฏิบัติหน้าที่เข้าดำเนินการป้องกันและบรรเทาสาธารณภัยโดยเร็วไปพลางก่อนแล้วให้แจ้งผู้อำนวยการท้องถิ่นอื่นทราบโดยเร็ว

(๕) เมื่อเกิดสาธารณภัยขึ้นในเขตพื้นที่ขององค์กรปกครองส่วนท้องถิ่นแห่งพื้นที่ใด ให้เป็นหน้าที่ของผู้อำนวยการท้องถิ่นซึ่งมีพื้นที่ติดต่อกับหรือใกล้เคียงกับองค์กรปกครองส่วนท้องถิ่นแห่งพื้นที่นั้นที่จะสนับสนุนการป้องกันและบรรเทาสาธารณภัยที่เกิดขึ้น

(๖) ให้องค์กรปกครองส่วนท้องถิ่นในพื้นที่ให้ความช่วยเหลือผู้ประสบภัยโดยเร็ว และให้นำแผนปฏิบัติการในการป้องกันและบรรเทาสาธารณภัยขององค์กรปกครองส่วนท้องถิ่น และแผนเผชิญเหตุที่มีอยู่มาเป็นแนวทางในการปฏิบัติงาน

(๗) ให้องค์กรปกครองส่วนท้องถิ่นในพื้นที่พิจารณาระเบียบงบประมาณและกฎหมายที่เกี่ยวข้องในการช่วยเหลือผู้ประสบภัย มุ่งประโยชน์ความปลอดภัยในชีวิตและทรัพย์สินของประชาชนเป็นลำดับแรกๆ

(๘) หากเหตุการณ์สาธารณภัยนั้นเกินขีดความสามารถและศักยภาพของท้องถิ่นนั้นๆ จะรับมือกับสาธารณภัยนั้นๆ ได้ และผู้อำนวยการท้องถิ่นได้รับการสนับสนุน ให้แจ้งผู้อำนวยการอำเภอเพื่อสั่งการให้องค์กรปกครองส่วนท้องถิ่นอื่นในเขตพื้นที่อำเภอให้การสนับสนุนการป้องกันและบรรเทาสาธารณภัยในพื้นที่ประสบสาธารณภัย เพื่อป้องกัน บรรเทา และลดผลกระทบจากสาธารณภัยให้ยุติโดยเร็ว

ทั้งนี้ แนวทางปฏิบัติในการประกาศเขตพื้นที่ประสบสาธารณภัย ปรากฏตามภาคผนวก ฐ

#### ๔.๓ การประกาศเขตการให้ความช่วยเหลือผู้ประสบภัยพิบัติกรณีฉุกเฉิน

เมื่อมีการประกาศเขตพื้นที่ประสบสาธารณภัยแล้ว หากสาธารณภัยที่เกิดขึ้นนั้นเป็นภัยพิบัติตามระเบียบกระทรวงการคลังว่าด้วยเงินอุดหนุนราชการเพื่อช่วยเหลือผู้ประสบภัยพิบัติกรณีฉุกเฉิน พ.ศ. ๒๕๕๖ และที่แก้ไขเพิ่มเติม และมีความจำเป็นต้องใช้จ่ายเงินอุดหนุนราชการเพื่อช่วยเหลือผู้ประสบภัยพิบัติกรณีฉุกเฉินเพื่อบรรเทาความเดือดร้อนเฉพาะหน้าของผู้ประสบภัย แต่มิได้มุ่งหมายที่จะชดใช้ความเสียหายแก่ผู้ใด ให้เป็นอำนาจของผู้ว่าราชการจังหวัดร่วมกับคณะกรรมการให้ความช่วยเหลือผู้ประสบภัยพิบัติจังหวัด (ก.ช.ภ.จ.) ดำเนินการประกาศเขตให้ความช่วยเหลือผู้ประสบภัยพิบัติกรณีฉุกเฉินตามหลักเกณฑ์และวิธีการที่กระทรวงการคลังกำหนดต่อไป โดยมี “คณะกรรมการให้ความช่วยเหลือผู้ประสบภัยพิบัติอำเภอ” (ก.จ.ภ.อ.) มีนายอำเภอหรือปลัดอำเภอผู้เป็นหัวหน้ากิ่งอำเภอเป็นประธาน มีผู้แทนองค์กรปกครองส่วนท้องถิ่นในเขตอำเภอหรือกิ่งอำเภอนั้นหนึ่งคนสำรวจความเสียหายจากภัยพิบัติที่เกิดขึ้นในอำเภอหรือ กิ่งอำเภอที่รับผิดชอบ และให้ความช่วยเหลือเสนอต่อ “คณะกรรมการให้ความช่วยเหลือผู้ประสบภัยพิบัติจังหวัด” (ก.ช.ภ.จ.) เพื่อประกาศเขตการให้ความช่วยเหลือฯ ต่อไป ทั้งนี้ องค์กรปกครองส่วนท้องถิ่นเป็นผู้สำรวจความเสียหายจากภัยพิบัติกรณีฉุกเฉินที่เกิดขึ้นในแต่ละพื้นที่ที่รับผิดชอบตามอำนาจหน้าที่ที่กำหนด โดยมี ก.ช.ภ.อ. เป็นผู้ตรวจสอบและกลั่นกรองการให้ความช่วยเหลือผู้ประสบภัยพิบัติจากการสำรวจความเสียหายดังกล่าวข้างต้น

## ๔.๔ การจัดการในภาวะฉุกเฉิน

### ๔.๔.๑ หลักการปฏิบัติ

(๑) การรายงานตัวและทรัพยากรในการป้องกันและบรรเทาสาธารณภัย ให้เจ้าหน้าที่เจ้าพนักงาน และอาสาสมัครต่างๆ ที่มาร่วมปฏิบัติงานเข้ารายงานตัวที่ศูนย์บัญชาการเหตุการณ์อำเภอในพื้นที่ที่เกิดภัย ก่อนรับมอบภารกิจและพื้นที่รับผิดชอบ ไปปฏิบัติ

#### (๒) การเข้าควบคุมสถานการณ์ คำนึงถึงหลักการ ดังนี้

(๒.๑) การปฏิบัติการณ์ระยะ ๒๔ ชั่วโมงแรก เน้นการค้นหาผู้รอดชีวิต การรักษาพยาบาลผู้บาดเจ็บ น้ำดื่ม อาหารปรุงสำเร็จ เสื้อผ้า ฯลฯ

(๒.๒) การปฏิบัติการณ์ระยะ ๒๔-๔๘ ชั่วโมง (๑-๒ วัน) เน้นการค้นหาผู้รอดชีวิต และทรัพย์สิน สืบหาญาติ จัดตั้งศูนย์พักพิงชั่วคราว การรักษาพยาบาล การจัดการศพ อาหาร น้ำดื่ม ยารักษาโรค เครื่องครัว

(๒.๓) การปฏิบัติการณ์ระยะ ๔๘-๗๒ ชั่วโมง (๒-๓ วัน) เน้นการค้นหาผู้รอดชีวิต การสืบหาญาติ การรักษาพยาบาล การจัดการศพ การสงเคราะห์เบื้องต้น เงินชดเชย การค้นหาทรัพย์สินและข้อมูลการให้ความช่วยเหลือ ฯลฯ

(๒.๔) การปฏิบัติการณ์ค้นหาหลังระยะ ๗๒ ชั่วโมงขึ้นไป (หลัง ๓ วันขึ้นไป) ให้พิจารณาสนับสนุนการปฏิบัติการณ์ระยะ ๑-๓ วันแรก โดยเน้นการช่วยเหลือชีวิตคนก่อน ตามด้วยทรัพย์สิน พร้อมทั้งสนับสนุนการปฏิบัติงานให้ครอบคลุมและทั่วถึง ตลอดจนการสับเปลี่ยนกำลังพลเพื่อให้สามารถปฏิบัติงานได้อย่างต่อเนื่อง ฯลฯ

### ๔.๔.๒ การควบคุมสถานการณ์และการเผชิญเหตุ

องค์การบริหารส่วนตำบลกระโด ได้วางแผนการเผชิญเหตุสาธารณภัยที่เกิดขึ้นอย่างเป็นระบบ โดยกำหนดโครงสร้างองค์กร ข้อมูลการสนับสนุนการตัดสินใจ การควบคุม การสั่งการ และการใช้แนวทางปฏิบัติที่เหมาะสมเพื่อให้การจัดการในภาวะฉุกเฉินเป็นไปอย่างมีประสิทธิภาพ ดังนี้

#### (๑) การรับแจ้งเหตุและการรายงาน

ให้ผู้รับผิดชอบจัดทำรายงานข้อเท็จจริงที่เกิดขึ้น ทั้งด้านสถานการณ์ สาธารณภัย ด้านการปฏิบัติการณ์ระดับบรรเทาสาธารณภัย ด้านการให้ความช่วยเหลือ และด้านอื่นๆ ที่จำเป็น โดยคำนึงถึงความถูกต้อง ชัดเจน รวดเร็ว โดยให้ชุมชน/หมู่บ้านสำรวจความเสียหายและความต้องการเบื้องต้น ตามแบบรายงานเหตุด่วนสาธารณภัย แล้วรายงานต่อกองอำนวยการป้องกันและบรรเทาสาธารณภัย องค์การบริหารส่วนตำบลกระโด

#### (๒) การประเมินสถานการณ์ในภาวะฉุกเฉิน มีขั้นตอนดังต่อไปนี้

(๒.๑) นำข้อมูลที่ได้ทั้งหมดมาวิเคราะห์สถานการณ์สาธารณภัยที่เกิดขึ้น

(๒.๒) กำหนดแนวทางปฏิบัติ เลือกทางที่ดีที่สุดและมีความเสี่ยงน้อยที่สุด

(๒.๓) มีการคาดการณ์เพิ่มเติมในเรื่องปัจจัยความเสี่ยงที่เพิ่มขึ้น การขอรับ

การสนับสนุนเพิ่มเติม

(๒.๔) การจัดการข้อมูล ให้หัวหน้าทีมเป็นผู้นำในการสอบถามสำรวจข้อมูลสถานที่ สิ่งที่เป็นอันตรายต่อกันภัย พร้อมทั้งบันทึกวัน เวลา ชื่อที่อยู่ผู้ให้ข้อมูล และรายงานข้อมูลให้ศูนย์ปฏิบัติการฉุกเฉิน องค์การบริหารส่วนตำบลกระโด ทราบ มีการบรรยายสรุปให้ลูกทีมทราบ กำหนดพื้นที่อันตราย พื้นที่ปฏิบัติการ พื้นที่ปลอดภัย รวมทั้งจัดระบบต่างๆ ได้แก่ แก๊ส ไฟฟ้า ประปา เป็นต้น ซึ่งเป็นอันตรายต่อกันภัย

(๒.๕) การสั่งการ ผู้สั่งการต้องเป็นคนเดียวที่สามารถชี้แจงการปฏิบัติได้ การสั่งการต้องชัดเจน ไม่คลุมเครือ มีความมั่นใจและเด็ดขาด หัวหน้าหน่วยหรือผู้ควบคุมชุดปฏิบัติการต้องรายงานตัว ต่อผู้อยู่ในเหตุการณ์ และต่อผู้บัญชาการเหตุการณ์ ณ จุดเกิดเหตุ ทั้งก่อนการปฏิบัติและภายหลังเสร็จสิ้นภารกิจ

(๒.๖) การรวบรวมข้อมูล ได้แก่ ปัญหาอุปสรรคข้อขัดข้อง สาเหตุของการเกิดเหตุการณ์ ผลการปฏิบัติ รวมทั้งแนวทางการแก้ไขและนำเสนอแนะมาวิเคราะห์

(๓) การจัดการในภาวะฉุกเฉิน

แนวทางปฏิบัติในการบัญชาการเหตุการณ์ (Incident Command)

องค์การบริหารส่วนตำบลกระโด กำหนดโครงสร้างองค์กรปฏิบัติ รับผิดชอบในการจัดการสาธารณภัยในภาวะฉุกเฉินในแบบโครงสร้างของศูนย์ปฏิบัติการฉุกเฉิน องค์การบริหารส่วนตำบลกระโด (การจัดการสาธารณภัยระดับ ๑) โดยมีผู้อำนวยการท้องถิ่นเป็นผู้อำนวยการศูนย์ปฏิบัติการฉุกเฉิน องค์การบริหารส่วนตำบลกระโด มีอำนาจในการควบคุม สั่งการ และบัญชาการในการป้องกันและบรรเทาสาธารณภัยที่เกิดขึ้นในพื้นที่ หากสาธารณภัยที่เกิดขึ้นในพื้นที่ องค์การบริหารส่วนตำบลกระโด ลูกกลมขยายเป็นวงกว้าง ประชาชนได้รับผลกระทบจำนวนมาก และผู้อำนวยการจังหวัดตัดสินใจระดับการจัดการสาธารณภัยขององค์การบริหารส่วนตำบลกระโด เป็นการจัดการสาธารณภัยขนาดกลาง (ระดับ ๒) ศูนย์ปฏิบัติการฉุกเฉินท้องถิ่น องค์การบริหารส่วนตำบลกระโด จะรับข้อสั่งการจากกองอำนาจการป้องกันและบรรเทาสาธารณภัยจังหวัดไปปฏิบัติ โดยได้กำหนดรูปแบบองค์กรปฏิบัติในระดับพื้นที่ ตามตารางที่ ๔-๑

ตารางที่ ๔-๑ : รูปแบบองค์กรปฏิบัติในการป้องกันและบรรเทาสาธารณภัยระดับพื้นที่

ระดับการจัดการ สาธารณภัย	องค์กรรับผิดชอบ การจัดการสาธารณภัย ในภาวะปกติ	องค์กรรับผิดชอบ ในภาวะฉุกเฉิน (เมื่อเกิด หรือคาดว่าจะเกิดสาธารณภัย)	ผู้บัญชาการ (ผู้มีอำนาจ ตามกฎหมาย)
ระดับ ๑ (อำเภอ/อบต. เข้าควบคุมสถานการณ์)	กองอำนาจการป้องกันและ บรรเทาสาธารณภัยองค์กร ปกครองส่วนท้องถิ่นแห่งพื้นที่ - กอปภ.ทน. ....๑.....แห่ง - กอปภ.ทม. ....๑.....แห่ง	- ศูนย์ปฏิบัติการฉุกเฉินท้องถิ่น โดย กอปภ.อบท. จัดตั้ง	ผู้อำนวยการ ท้องถิ่น
	กองอำนาจการป้องกันและ บรรเทาสาธารณภัยอำเภอ (กอปภ.อ.) จำนวน....๑....แห่ง	- ศูนย์บัญชาการเหตุการณ์อำเภอ (ศบก.อ.) จำนวน.....๑.....แห่ง โดย กอปภ.อ. จัดตั้ง	ผู้อำนวยการ อำเภอ

(๔) การค้นหาและช่วยชีวิต

- กำหนดเขตและกั้นเขตพื้นที่ประสบภัย ห้ามไม่ให้ผู้ที่ไม่มีหน้าที่และความรับผิดชอบ  
เข้าพื้นที่ประสบภัย
- สนธิกำลังเข้าปฏิบัติการค้นหาช่วยเหลือผู้ประสบภัยโดยเร็ว โดยส่งใช้หน่วย  
กู้ชีพกู้ภัยเข้าปฏิบัติการในพื้นที่ประสบภัย พร้อมอุปกรณ์ เครื่องมือ เครื่องจักร ที่จำเป็นในการกู้ชีพกู้ภัย
- กรณีมีสถานการณ์รุนแรง ควรจัดหาอุปกรณ์ที่ใช้เทคโนโลยีขั้นสูงมาใช้ในการกู้ภัย

ตารางที่ ๔-๑ : การปฏิบัติขณะเกิดภัยของ องค์การบริหารส่วนตำบลกระโด

ลำดับที่	การปฏิบัติ	ส่วนงานที่รับผิดชอบ	หน่วยรับผิดชอบ/ผู้รับผิดชอบในพื้นที่ (ระบุเบอร์โทรศัพท์)
๑	จัดตั้งศูนย์ปฏิบัติการฉุกเฉินท้องถิ่น (ตามข้อ ๔.๑)	ส่วนอำนวยการ	-สำนักปลัด (ผู้รับผิดชอบหลัก) -กำนัน/ผู้ใหญ่บ้าน/ ผู้นำชุมชน -ผู้นำคณะกรรมการ ป้องกันและบรรเทา สาธารณภัยหมู่บ้าน/ ชุมชน
๒	<b>รับแจ้งเหตุและรายงานสถานการณ์</b> จัดเตรียมเจ้าหน้าที่เพื่อรับแจ้งเหตุและรายงานสถานการณ์ให้กองอำนวยการป้องกันและบรรเทาสาธารณภัย องค์การบริหารส่วนตำบลกระโด และกองอำนวยการป้องกันและบรรเทาสาธารณภัยอำเภอทราบเพื่อจะได้เสนอ ผู้ว่าราชการจังหวัด/ผู้อำนวยการจังหวัด พิจารณาประกาศเขตพื้นที่ประสบสาธารณภัย และประกาศเขตพื้นที่การให้ความช่วยเหลือฯ ต่อไป จนกว่าสถานการณ์สิ้นสุด	ส่วนอำนวยการ	- คณะกรรมการ ป้องกันและบรรเทา สาธารณภัยหมู่บ้าน - กำนัน/ผู้ใหญ่บ้าน - อปพร./มิสเตอร์ เตือนภัย/OTOS อาสาสมัครต่างๆ
๓	ออกสำรวจพื้นที่และประเมินสถานการณ์ จัดชุดเคลื่อนที่เร็วเข้าสำรวจพื้นที่และประเมินสถานการณ์ เพื่อวางแผนรับมือกับสถานการณ์ภัย	ส่วนอำนวยการ	- คณะกรรมการ ป้องกันและบรรเทา สาธารณภัยหมู่บ้าน - กำนัน/ผู้ใหญ่บ้าน - อปพร./มิสเตอร์ เตือนภัย/OTOS อาสาสมัครต่างๆ
๔	<b>ประเมินสถานการณ์ในภาวะฉุกเฉิน</b> วิเคราะห์และประเมินสถานการณ์การเกิดสาธารณภัยเพื่อการตัดสินใจแก้ปัญหา โดยพิจารณาเรื่องความรุนแรง ระยะเวลาการเกิดภัย พื้นที่และประชาชนผู้ที่ได้รับผลกระทบ ความเปราะบาง และความสามารถของพื้นที่ในการรับภัย แนวโน้มการเกิดภัยซ้ำขึ้นอีก ภัยที่ตามมา รวมถึงภัยที่มีความซับซ้อน เพื่อกำหนดแนวทางการตอบโต้และการแจ้งเตือนภัย	ส่วนอำนวยการ	- คณะกรรมการ ป้องกันและบรรเทา สาธารณภัยหมู่บ้าน - กำนัน/ผู้ใหญ่บ้าน - อปพร./มิสเตอร์ เตือนภัย/OTOS อาสาสมัครต่างๆ
๕	บริหารจัดการข้อมูลข่าวสารในภาวะฉุกเฉินอย่างถูกต้อง ชัดเจน และเป็นระบบ	ส่วนอำนวยการ	- คณะกรรมการ ป้องกันและบรรเทา สาธารณภัยหมู่บ้าน - ชุมชน/ฝ่ายสื่อสาร ประชาสัมพันธ์

ลำดับที่	การปฏิบัติ	ส่วนงานที่รับผิดชอบ	หน่วยรับผิดชอบ/ผู้รับผิดชอบในพื้นที่ (ระบุเบอร์โทรศัพท์)
			<ul style="list-style-type: none"> <li>- กำนัน/ผู้ใหญ่บ้าน</li> <li>- อปพร./มิสเตอร์</li> <li>เตือนภัย/OTOS</li> <li>อาสาสมัครต่างๆ</li> </ul>
๖	<p><b>แจ้งเตือนประชาชน</b></p> <p>(๑) ตรวจสอบข้อมูลยืนยันความถูกต้องของการเกิดสาธารณภัยจากหน่วยงานที่เกี่ยวข้องทุกแหล่ง ก่อนแจ้งเตือนผ่านช่องทางการสื่อสารทุกชนิด</p> <p>(๒) ดำเนินการแจ้งเตือนภัยไปยังชุมชนพื้นที่ประสบภัยและพื้นที่ข้างเคียงโดยสื่อ ข่ายการสื่อสาร เครื่องมืออุปกรณ์เตือนภัยที่มีอยู่ของชุมชน เช่น วิทยุชุมชน หอกระจายข่าว หอเตือนภัย โทรโข่ง เป็นต้น</p> <p>(๓) ข้อมูลการแจ้งเตือนภัยต้องชัดเจน ทันทเวลา ถูกต้อง และเข้าใจง่าย บ่งบอกถึงอันตรายที่กำลังจะเกิดขึ้นกับชีวิตและทรัพย์สิน วิธีการปฏิบัติของประชาชน รวมทั้งวิธีการแจ้งเหตุ โดยต้องแจ้งเตือนจนกว่าสถานการณ์ภัยจะสิ้นสุด</p> <p>(๔) ในกรณีเกิดไฟฟ้าดับ การสื่อสาร เครื่องมือ สัญญาณเตือนภัยไม่สามารถใช้ได้ ให้ใช้สัญลักษณ์การเตือนภัย เช่น ธง นกหวีด หรือการเตือนภัยอื่นที่ได้มีการซักซ้อมความเข้าใจกับประชาชนไว้แล้ว เป็นต้น</p>	ส่วนอำนวยการ	<ul style="list-style-type: none"> <li>-ผู้อำนวยการ</li> <li>ท้องถิ่น/ผู้บัญชาการ</li> <li>เหตุการณ์</li> <li>-ศูนย์บัญชาการ</li> <li>เหตุการณ์</li> <li>-เจ้าหน้าที่</li> <li>ประสานงาน</li> </ul>
๗	<p><b>อพยพผู้ประสบภัย</b></p> <p>กรณีเมื่อเกิดหรือใกล้จะเกิดสาธารณภัยในพื้นที่ และมีผู้อยู่อาศัยในพื้นที่นั้น จะเกิดอันตราย โดยอพยพเฉพาะเท่าที่จำเป็นแก่การป้องกันและบรรเทาสาธารณภัย พร้อมทั้งรายงานผู้อำนวยการท้องถิ่น ผู้อำนวยการอำเภอตามลำดับ รายละเอียดปรากฏตาม ข้อ ๔.๗</p>	ส่วนปฏิบัติการ	<ul style="list-style-type: none"> <li>-ผู้อำนวยการ</li> <li>ท้องถิ่น/ผู้บัญชาการ</li> <li>เหตุการณ์</li> <li>-ศูนย์บัญชาการ</li> <li>เหตุการณ์</li> </ul>
๘	<p><b>กำหนดพื้นที่เตรียมปฏิบัติการ (Staging Area)</b></p> <p>เป็นพื้นที่เตรียมปฏิบัติการจัดตั้งขึ้นเพื่อใช้เป็นสถานที่จัดเก็บและพักรอชั่วคราวของทรัพยากร (วัสดุอุปกรณ์ เครื่องมือ เครื่องจักรกล ยานพาหนะ) ที่ได้มาและพร้อมใช้ เพื่อรอการสั่งใช้ทรัพยากร</p>	ส่วนอำนวยการ	<ul style="list-style-type: none"> <li>-ผู้อำนวยการ</li> <li>ท้องถิ่น/ผู้บัญชาการ</li> <li>เหตุการณ์</li> <li>-ศูนย์บัญชาการ</li> <li>เหตุการณ์</li> </ul>
๙	<p><b>ระดมทรัพยากรเข้าสนับสนุนการจัดการสาธารณภัย</b></p> <p>(๑) ระดมทรัพยากร ทั้งกำลังคน วัสดุอุปกรณ์ เครื่องมือ เครื่องจักร มายังจุดรวบรวมทรัพยากรเพื่อรอรับการมอบหมายภารกิจ ให้พร้อมใช้ตลอด ๒๔ ชั่วโมง เพื่อรอการสั่งใช้เข้าสนับสนุนการปฏิบัติการในพื้นที่ประสบภัย</p> <p>(๒) ระดมทรัพยากรเข้าพื้นที่เตรียมปฏิบัติการ (Staging Area) พร้อมทั้งจัดเตรียม เครื่องจักรกล ยานพาหนะ วัสดุอุปกรณ์ เครื่องมือเครื่องใช้ และพลังงาน เพื่อจัดการสาธารณภัย</p>	ส่วนสนับสนุน	<ul style="list-style-type: none"> <li>-ผู้อำนวยการ</li> <li>ท้องถิ่น/ผู้บัญชาการ</li> <li>เหตุการณ์</li> <li>-ศูนย์บัญชาการ</li> <li>เหตุการณ์</li> </ul>

ลำดับที่	การปฏิบัติ	ส่วนงานที่รับผิดชอบ	หน่วยรับผิดชอบ/ผู้รับผิดชอบในพื้นที่ (ระบุเบอร์โทรศัพท์)
๑๐	<p>กำหนดและแบ่งโซนพื้นที่ในการสนับสนุนการเผชิญเหตุ ออกเป็น.....๕.....โซน ประกอบด้วย</p> <p>โซนที่ ๑ ประกอบด้วย หมู่..บ้านกระโด.. มีผู้ใหญ่บ้านหมู่...๑... รับผิดชอบพื้นที่</p> <p>โซนที่ ๒ ประกอบด้วย หมู่..บ้านบาศากะจิ.. มีผู้ใหญ่บ้านหมู่...๒... รับผิดชอบพื้นที่</p> <p>โซนที่ ๓ ประกอบด้วย หมู่..บ้านปรีกี.. มีผู้ใหญ่บ้านหมู่...๓... รับผิดชอบพื้นที่</p> <p>โซนที่ ๔ ประกอบด้วย หมู่..บ้านกุแบบาเดาะ.. มีผู้ใหญ่บ้านหมู่...๔... รับผิดชอบพื้นที่</p> <p>โซนที่ ๕ ประกอบด้วย หมู่..สาเราะ.. มีผู้ใหญ่บ้านหมู่...๕... รับผิดชอบพื้นที่</p> <p>หมายเหตุ : สามารถปรับโซนพื้นที่ได้ตามสถานการณ์และขนาดของพื้นที่</p>	ส่วนอำนวยการ	<p>-ผู้อำนวยการ ท้องถิ่น/ผู้บัญชาการ เหตุการณ์</p> <p>-ศูนย์บัญชาการ เหตุการณ์</p> <p>-กำนัน/ผู้ใหญ่บ้าน</p>
๑๑	<p>จัดชุดปฏิบัติการเคลื่อนที่เร็วเข้าปฏิบัติการจัดการสาธารณภัย สั่งให้หน่วยกู้ชีพกู้ภัยเข้าปฏิบัติการในพื้นที่ประสบภัย เพื่อควบคุม สถานการณ์ไม่ให้ลุกลามขยายตัว</p>	ส่วนปฏิบัติการ	<p>-ผู้อำนวยการ ท้องถิ่น/ผู้บัญชาการ เหตุการณ์</p> <p>-ศูนย์บัญชาการ เหตุการณ์</p>
	<p>ให้เจ้าหน้าที่ เจ้าพนักงาน และอาสาสมัครต่างๆ ที่มาร่วมปฏิบัติงาน เข้ารายงานตัวที่ศูนย์ปฏิบัติการฉุกเฉิน องค์การบริหารส่วนตำบลกระโดก่อน รับมอบภารกิจและพื้นที่รับผิดชอบไปปฏิบัติ รวมถึงเครื่องมือ อุปกรณ์ในการ เข้าสนับสนุนจัดการสาธารณภัย</p>	ส่วนปฏิบัติการ	<p>-ผู้อำนวยการ ท้องถิ่น/ผู้บัญชาการ เหตุการณ์</p> <p>-ปลัดอบต.</p>
๑๒	<p><b>การเผชิญเหตุ</b></p> <p>(๑) การปฏิบัติการระยะ ๒๔ ชั่วโมงแรก ให้มีความสำคัญในการค้นหา ผู้รอดชีวิตเป็นลำดับแรก ต่อด้วยการรักษาพยาบาลผู้บาดเจ็บ มีแนวทาง ปฏิบัติ ดังนี้</p> <p>(๑.๑) กำหนดเขตและกันเขตพื้นที่ประสบภัย ห้ามมิให้ผู้ที่ไม่มีหน้าที่ และความรับผิดชอบที่เกี่ยวข้องเข้าพื้นที่ประสบภัยโดยเด็ดขาด</p> <p>(๑.๒) สนธิกำลังเข้าปฏิบัติการค้นหาช่วยเหลือผู้ประสบภัยโดยเร็ว ดังนี้</p> <p>(๑.๒.๑) สั่งการให้หน่วยกู้ชีพกู้ภัยที่มีศักยภาพเข้าปฏิบัติงาน ในพื้นที่ประสบภัย</p> <p>(๑.๒.๒) สั่งการให้เจ้าหน้าที่ที่รับผิดชอบเครื่องมือ เครื่องจักร ที่จำเป็นในการกู้ชีพกู้ภัย เข้าปฏิบัติงานในพื้นที่ประสบภัย</p> <p>(๑.๒.๓) อพยพประชาชนและสัตว์เลี้ยงตามความจำเป็นของ สถานการณ์ภัย</p>	ส่วนปฏิบัติการ	<p>-ผู้อำนวยการ ท้องถิ่น/ผู้บัญชาการ เหตุการณ์</p> <p>-ศูนย์บัญชาการ เหตุการณ์</p>

ลำดับที่	การปฏิบัติ	ส่วนงานที่รับผิดชอบ	หน่วยรับผิดชอบ/ ผู้รับผิดชอบในพื้นที่ (ระบุเบอร์โทรศัพท์)
	<p>(๑.๒.๔) กรณีพื้นที่ใดเป็นพื้นที่วิกฤต ไม่สามารถเข้าพื้นที่โดยทางรถยนต์หรือทางเรือได้ ให้ประสานขอรับการสนับสนุนเฮลิคอปเตอร์จากหน่วยงานทหารหรือตำรวจในพื้นที่ หรือพื้นที่ใกล้เคียงเพื่อช่วยเหลือผู้ประสบภัยอย่างเร่งด่วน</p> <p>(๑.๒.๕) จัดตั้งศูนย์พักพิงชั่วคราวแก่ผู้ประสบภัยที่บ้านเรือนเสียหายอย่างเร่งด่วนเป็นลำดับแรก และจัดระเบียบศูนย์พักพิงชั่วคราวพร้อมทั้งลงทะเบียนผู้อพยพ</p> <p>(๑.๒.๖) ระดมกำลังแพทย์และพยาบาลจากโรงพยาบาลส่งเสริมสุขภาพประจำตำบลใกล้เคียง เข้าช่วยปฏิบัติงานในพื้นที่ประสบภัย</p> <p>(๑.๒.๗) กรณีโครงสร้างพื้นฐานได้รับความเสียหายให้เร่งซ่อมแซมเส้นทางคมนาคม ระบบสื่อสาร ไฟฟ้า และประปา แล้วแต่กรณีให้สามารถใช้งานได้หรือจัดทำระบบสำรองเพื่อให้ชุดปฏิบัติการสามารถปฏิบัติงานในพื้นที่ได้</p> <p>(๑.๒.๘) จัดเตรียมเครื่องอุปโภคบริโภคพื้นฐาน ตลอดจนจัดหาอาหารที่ปรุงสำเร็จ น้ำดื่ม เครื่องยังชีพที่จำเป็นให้แก่ประชาชนและเจ้าหน้าที่ที่ปฏิบัติงานในพื้นที่ประสบภัยให้เพียงพอและทั่วถึง</p> <p><b>(๒) การปฏิบัติการระยะ ๒๔ - ๔๘ ชั่วโมง (๑ - ๒ วัน)</b> ให้ความสำคัญในการค้นหาผู้รอดชีวิตและทรัพย์สิน การสืบหาญาติ การจัดตั้งศูนย์พักพิงชั่วคราว การรักษาพยาบาล การจัดการศพ อาหาร น้ำดื่ม ยารักษาโรค เครื่องครัว ข้อมูลสถานการณ์ มีแนวทางปฏิบัติ ดังนี้</p> <p>(๒.๑) สำรวจความต้องการของผู้ประสบภัยในเบื้องต้น เพื่อกำหนดมาตรการช่วยเหลืออย่างต่อเนื่องในช่วงระหว่างเกิดภัยและจัดทำบัญชีการช่วยเหลือผู้ประสบภัย</p> <p>(๒.๒) จัดเจ้าหน้าที่ปฏิบัติงานด้านการรักษาพยาบาล และเวชภัณฑ์ที่จำเป็นมายังพื้นที่ประสบภัยและเตรียมสถานพยาบาลสำรองให้เพียงพอ</p> <p>(๒.๓) จัดส่งปัจจัยสี่ที่จำเป็นต่อการดำรงชีวิต เช่น อาหาร น้ำดื่ม เครื่องนุ่งห่ม และยารักษาโรค เป็นต้น มายังศูนย์พักพิงชั่วคราว</p> <p>(๒.๔) ตรวจสอบเส้นทางคมนาคมที่ได้รับความเสียหายจากสาธารณภัย พร้อมทั้งติดป้ายเตือน หรือวางแผนปิดกั้นช่องทางจราจรให้ประชาชนผู้ใช้เส้นทางทราบ จัดเจ้าหน้าที่ตำรวจหรืออาสาสมัครอำนวยความสะดวกการจราจรในจุดอันตราย</p> <p>(๒.๕) รักษาความสงบเรียบร้อยและจัดการจราจรในพื้นที่ประสบภัยและศูนย์พักพิงชั่วคราว</p> <p>(๒.๖) ตั้งศูนย์ข้อมูลผู้ประสบภัย เพื่อรวบรวมและเป็นแหล่งข้อมูลในการติดต่อประสานงานให้ประชาชนสามารถสอบถามข้อมูลผู้บาดเจ็บและเสียชีวิตได้</p>		

ลำดับที่	การปฏิบัติ	ส่วนงานที่รับผิดชอบ	หน่วยรับผิดชอบ/ผู้รับผิดชอบในพื้นที่ (ระบุเบอร์โทรศัพท์)
	<p><b>(๓) การปฏิบัติการระยะ ๔๘ - ๗๒ ชั่วโมง (๒ - ๓ วัน)</b> ให้ความสำคัญกับการค้นหาผู้รอดชีวิตอย่างต่อเนื่องจากปฏิบัติการระยะ ๒๔ - ๔๘ ชั่วโมงแรก การสืบหาญาติ การรักษาพยาบาล การจัดการศพ การสงเคราะห์เบื้องต้น อาหาร น้ำดื่ม ยารักษาโรค เงินชดเชย การค้นหาทรัพย์สิน และข้อมูลการให้ความช่วยเหลือ มีแนวทางปฏิบัติ ดังนี้</p> <p>(๓.๑) กรณีมีผู้เสียชีวิตจำนวนมากให้จัดเตรียมสถานที่และอุปกรณ์เก็บรักษาศพในระยะแรก (วัดและตู้แช่ศพ) พร้อมทั้งให้หน่วยงานที่เกี่ยวข้องตรวจชันสูตรเบื้องต้น บันทึกข้อมูลศพ การเก็บรักษาหลักฐาน และเตรียมข้อมูลทั้งหมดเพื่อการตรวจพิสูจน์เอกลักษณ์บุคคล</p> <p>(๓.๒) การจัดหน่วยบริการประกันสังคมเคลื่อนที่และให้บริการทางการแพทย์</p> <p>(๓.๓) การประเมินสถานการณ์ภัยอย่างใกล้ชิด ตลอดจนประสานการช่วยเหลือ รับเรื่องราวร้องทุกข์ ประสานรับข้อมูลความเสียหายเบื้องต้น ความต้องการเบื้องต้น</p> <p><b>(๔) การปฏิบัติการระยะ ๗๒ ชั่วโมง (๓ วัน) ขึ้นไป</b> ให้พิจารณาสนับสนุนการปฏิบัติการค้นหาระยะ ๒๔ ชั่วโมงแรก (๑ วัน) เป็นลำดับแรกก่อนการปฏิบัติการค้นหาระยะ ๒๔ - ๔๘ ชั่วโมง (๑ - ๒ วัน) และการปฏิบัติการค้นหาระยะ ๔๘ - ๗๒ ชั่วโมง (๒ - ๓ วัน) ตามลำดับ โดยเน้นการช่วยเหลือชีวิตคนก่อน ตามด้วยทรัพย์สิน พร้อมทั้งสนับสนุนการปฏิบัติงานให้ครอบคลุมและทั่วถึง ตลอดจนการสับเปลี่ยนกำลังพลเพื่อให้สามารถปฏิบัติงานได้อย่างมีประสิทธิภาพและต่อเนื่อง</p>		
๑๓	ปกป้องสถานที่สำคัญ เช่น โรงพยาบาล โรงเรียน วัด เขตพระราชฐาน แหล่งโบราณสถาน (ถ้ามี) เป็นต้น และปกป้องระบบสาธารณูปโภค เช่น ระบบไฟฟ้า ระบบประปา เป็นต้น	ส่วนปฏิบัติการ	<ul style="list-style-type: none"> <li>- สำนักปลัด</li> <li>- คณะกรรมการป้องกันและบรรเทาสาธารณภัยหมู่บ้าน</li> <li>- ชุมชน/ฝ่ายสื่อสารประชาสัมพันธ์</li> <li>- กำนัน/ผู้ใหญ่บ้าน</li> <li>- อปพร./มิสเตอร์เตือนภัย/OTOS</li> <li>- อาสาสมัครต่างๆ</li> </ul>
๑๔	การจัดตั้งและบริหารจัดการศูนย์พักพิงชั่วคราว (กรณีที่มีการอพยพ) รายละเอียดตามข้อ ๔.๑๐	ส่วนสนับสนุน	<ul style="list-style-type: none"> <li>- ผู้อำนวยการท้องถิ่น/ผู้บัญชาการเหตุการณ์</li> <li>- ศูนย์บัญชาการเหตุการณ์</li> </ul>



ลำดับที่	การปฏิบัติ	ส่วนงานที่รับผิดชอบ	หน่วยรับผิดชอบ/ผู้รับผิดชอบในพื้นที่ (ระบุเบอร์โทรศัพท์)
๑๕	สงเคราะห์ช่วยเหลือผู้ประสบภัย สงเคราะห์ช่วยเหลือผู้ประสบภัยและจัดส่งปัจจัยที่จำเป็นต่อการดำรงชีวิต เช่น อาหาร น้ำดื่ม และเครื่องนุ่งห่ม เป็นต้น ไปยังพื้นที่ประสบภัย	ส่วนสนับสนุน	-ผู้อำนวยการ ท้องถิ่น/ผู้บัญชาการ เหตุการณ์ -ศูนย์บัญชาการ เหตุการณ์
๑๖	การประเมินความเสียหายและความต้องการความช่วยเหลือในช่วงขณะเกิดภัย องค์กรปกครองส่วนท้องถิ่นแห่งพื้นที่สำรวจและจัดทำข้อมูลความต้องการของผู้ประสบภัยในเบื้องต้น และรายงานให้อำเภอเพื่อประกอบการร้องขอการสนับสนุน และนำไปกำหนดเป็นมาตรการและแนวทางในการช่วยเหลือ เช่น ความช่วยเหลือ ด้านอาหาร น้ำดื่ม การรักษาพยาบาล สุขอนามัยและการกำจัดสิ่งปฏิกูล เป็นต้น	ส่วนอำนวยการ	-สำนักปลัด -กองช่าง -กองวิชาการและ แผนงาน -กำนัน/ผู้ใหญ่บ้าน -ผู้นำคณะกรรมการ ป้องกันและบรรเทา สาธารณภัย
๑๗	จัดตั้งศูนย์ประสานข้อมูลร่วม (Joint Information Center : JIC) ณ พื้นที่ที่เกิดเหตุ ซึ่งอยู่ภายใต้การกำกับ ดูแล ของศูนย์ข้อมูลประชาสัมพันธ์ร่วม เพื่อทำหน้าที่ประสานข้อมูลข่าวสารสาธารณะที่เกี่ยวข้องกับการดำเนินกิจกรรมการจัดการเหตุฉุกเฉิน และเป็นศูนย์ที่อยู่ใกล้ชิดกับเหตุการณ์ สามารถเข้าถึงข้อมูลที่มีการเปลี่ยนแปลงได้ตลอดเวลา จึงเป็นศูนย์กลางของการติดต่อสำหรับสื่อข่าวสารทุกประเภทที่ได้รับการกลั่นกรอง และรับรองข้อมูล เพื่อกระจายข้อมูลข่าวสารให้เกิดความถูกต้อง รวดเร็ว เป็นปัจจุบัน และต่อเนื่อง โดยให้เจ้าหน้าที่ข้อมูลข่าวสารสาธารณะเข้ามาอยู่รวมกันใน ศูนย์ประสานข้อมูลร่วม	ศูนย์ข้อมูล ประชาสัมพันธ์ ร่วม	-สำนักปลัด -กองวิชาการและ แผนงาน
๑๘	- กรณีมีผู้เสียชีวิตจำนวนมาก จัดให้มีการพิสูจน์เอกลักษณ์บุคคลให้เป็นไปตามอำนาจหน้าที่การปฏิบัติของสำนักงานตำรวจแห่งชาติ และหรือ ตามบันทึกข้อตกลงระหว่างหน่วยงานที่เกี่ยวข้อง - กำหนดให้มีสถานที่รองรับศพ เก็บรักษาศพ (วัดและตู้แช่ศพ) และการเคลื่อนย้ายศพ หรือนำศพไปตรวจพิสูจน์เอกลักษณ์บุคคลตามระเบียบกฎหมายที่เกี่ยวข้องอย่างเป็นระบบ	ส่วนปฏิบัติการ	-ผู้อำนวยการ ท้องถิ่น/ผู้บัญชาการ เหตุการณ์ -ศูนย์บัญชาการ เหตุการณ์ -โรงพยาบาลยะรัง
๑๙	เมื่อสาธารณภัยที่เกิดขึ้นในพื้นที่ยุติแล้ว ให้ผู้อำนวยการท้องถิ่นรายงานสถานการณ์สาธารณภัยให้ผู้อำนวยการอำเภอทราบ และเมื่อมีการประกาศหรือยืนยันสถานการณ์สาธารณภัยในพื้นที่ยุติลงแล้ว ให้ดำเนินการอพยพประชาชนกลับที่ตั้งอย่างปลอดภัย	ส่วนอำนวยการ	-ผู้อำนวยการ ท้องถิ่น/ผู้บัญชาการ เหตุการณ์ -ศูนย์บัญชาการ เหตุการณ์

ลำดับที่	การปฏิบัติ	ส่วนงานที่รับผิดชอบ	หน่วยรับผิดชอบ/ผู้รับผิดชอบในพื้นที่ (ระบุเบอร์โทรศัพท์)
๒๐	<b>อพยพกลับ</b> กรณีสถานการณ์สาธารณสุขภัย เมื่อได้รับแจ้งข่าวการยกเลิกสถานการณ์สาธารณสุขภัยอย่างชัดเจน ให้ผู้นำชุมชนหรือกลุ่มผู้นำอพยพรีบแจ้งผู้อพยพเพื่อเตรียมความพร้อมในการอพยพกลับไปสู่ที่อยู่อาศัยต่อไป โดยจัดระเบียบและลำดับก่อนหลังการอพยพกลับ พร้อมทั้งประสานงานกับเจ้าหน้าที่ที่ดำเนินการควบคุมดูแลการอพยพกลับ	ส่วนปฏิบัติการ	-ผู้อำนวยการ ท้องถิ่น/ผู้บัญชาการ เหตุการณ์ -ศูนย์บัญชาการ เหตุการณ์
๒๑	<b>หากสถานการณ์สาธารณสุขภัยมีความรุนแรง และหรืออาจจะเกิดสาธารณสุขภัยซ้ำซ้อน</b> เกินขีดความสามารถของ อปท. ให้ร้องขอขอรับการสนับสนุนจากองค์กรปกครองส่วนท้องถิ่นข้างเคียงหรืออำเภอ ให้ประสานขอรับการสนับสนุนจากกองอำนาจการป้องกันและบรรเทาสาธารณภัย กองอำนาจการป้องกันและบรรเทาสาธารณภัยองค์การบริหารส่วนตำบล ปทุมดี และกองอำนาจการป้องกันและบรรเทาสาธารณภัยอำเภอ เพื่อดำเนินการในส่วนที่เกี่ยวข้องต่อไป	ส่วนอำนาจการ	-ผู้อำนวยการ ท้องถิ่น/ผู้บัญชาการ เหตุการณ์ -ศูนย์บัญชาการ เหตุการณ์ -ฝ่ายสื่อสาร

#### ๔.๕ การสื่อสารในภาวะฉุกเฉิน

การเตรียมความพร้อมด้านระบบและเครื่องมือสื่อสาร องค์การบริหารส่วนตำบลกระโดมอบหมายให้...นายวาริท...กุกา...เป็นผู้กำกับดูแลและใช้งานความถี่วิทยุ.... ๑๖๒.๕๒๕...MHZ...เพื่อใช้เป็นการสื่อสารกลางสำหรับติดต่อประสานงานระหว่างหน่วยงานของส่วนราชการ รัฐวิสาหกิจ และภาคเอกชน สำหรับการประสานงาน ด้านการป้องกันและบรรเทาสาธารณภัย ตลอดจนกิจการอื่นๆ ในภาวะปกติ และในภาวะไม่ปกติ โดยกำหนดให้...นายวาริท...กุกา...เป็นผู้ควบคุมดูแลการใช้งานภายใน องค์การบริหารส่วนตำบลกระโด

##### ๔.๕.๑ การปฏิบัติงานด้านการสื่อสารกรณีเกิดเหตุฉุกเฉิน

(๑) จัดตั้งศูนย์สื่อสารและจัดให้มีระบบสื่อสารหลัก ระบบสื่อสารรอง และระบบสื่อสารอื่นๆ ที่จำเป็นให้ใช้งานได้ตลอด ๒๔ ชั่วโมง ให้สามารถเชื่อมโยงระบบสื่อสารดังกล่าวกับหน่วยงานอื่นได้ตามปกติโดยเร็วอย่างทั่วถึงทุกพื้นที่

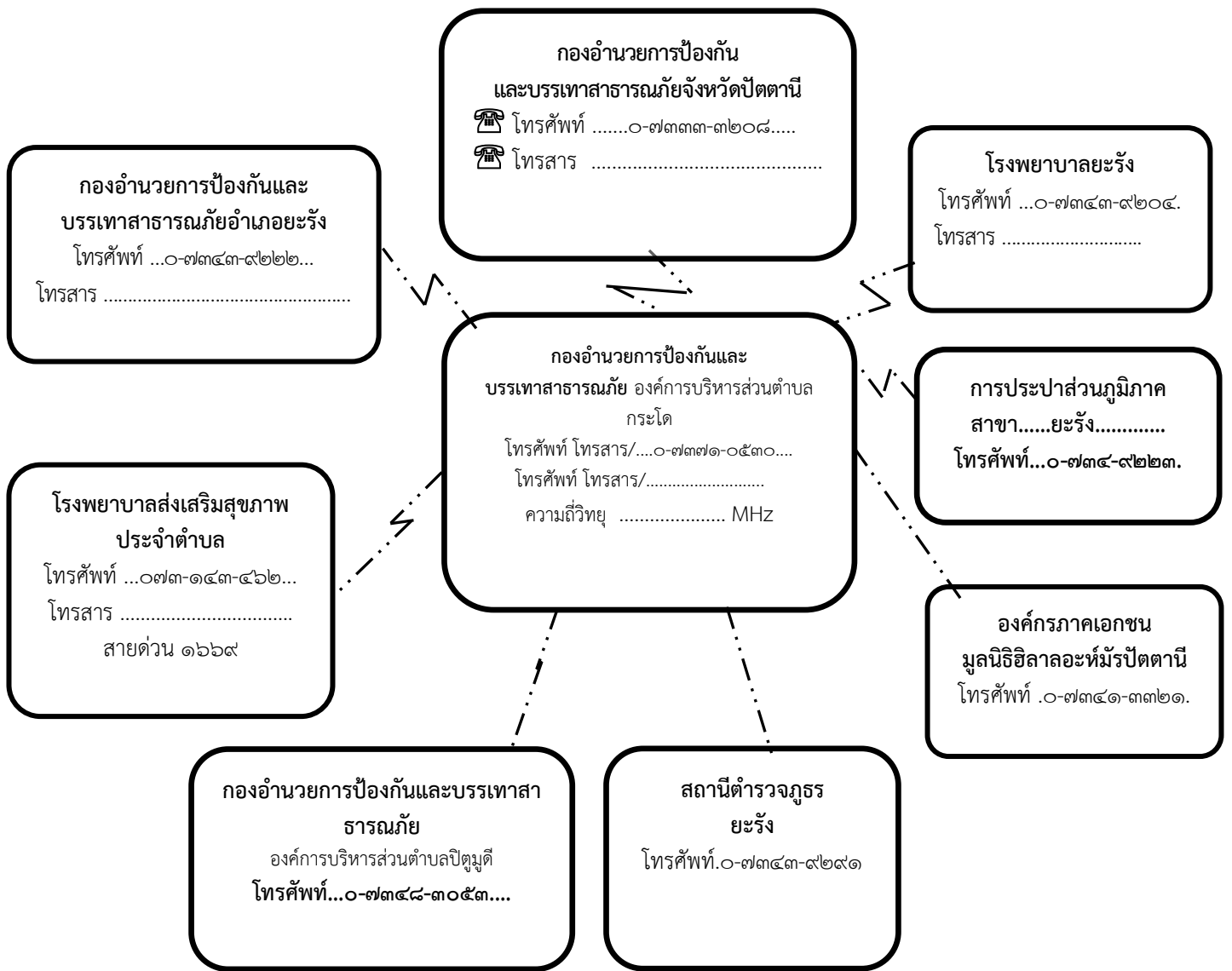
(๒) ใช้โครงข่ายสื่อสารทางโทรศัพท์ โทรสาร และวิทยุสื่อสารเป็นหน่วยงานหลัก  
หน่วยงานหลักที่วางระบบสื่อสารในภาวะฉุกเฉิน ได้แก่

กองอำนาจการป้องกันและบรรเทาสาธารณภัยจังหวัดปัตตานี หมายเลขโทรศัพท์ ๐-๗๓๓๓-๓๒๐๘

กองอำนาจการป้องกันและบรรเทาสาธารณภัยอำเภอยะรัง หมายเลขโทรศัพท์ ๐-๗๓๔๓-๔๑๒๒

๔.๕.๒ หน่วยงานสนับสนุน ได้แก่

ลำดับ ที่	ชื่อหน่วยงาน	นามเรียกขาน	ความถี่วิทยุ	โทรศัพท์	โทรสาร	หมายเหตุ
๑	กองอำนวยการป้องกันและ บรรเทาสาธารณภัยจังหวัด ปัตตานี	-	๑๖๒.๑๒๕	๐-๗๓-๓๓๓-๒๐๘	๐-๗๓-๓๓๓-๒๐๘	
๒	กองอำนวยการป้องกันและ บรรเทาสาธารณภัยอำเภอ ยะรัง	-	๑๖๒.๑๒๕	๐-๗๓-๔๓๙-๒๒๒	๐-๗๓-๔๓๙-๒๒๒	
๓	โรงพยาบาลยะรัง	-	-	๐-๗๓-๔๓๙-๒๐๔		
๔	โรงพยาบาลส่งเสริม สุขภาพประจำตำบล	-	-	๐-๗๓-๔๘๓-๔๖๒	๐-๗๓-๔๗๐-๐๔๑	
๕	กองอำนวยการป้องกัน และบรรเทาสาธารณภัย องค์การบริหารส่วนตำบลปี ตุ้มดี	-	-	๐-๗๓-๔๘๓-๐๕๓	๐-๗๓-๔๑๓-๓๒๑	
๖	องค์รภาคเอกชน มูลนิธิอิลาละห์มรปัตตานี	-	-	๐-๗๓-๔๑๓-๓๒๑		



แผนภาพที่ ๔-๓ : ผังสื่อสารในการป้องกันและบรรเทาสาธารณภัย องค์การบริหารส่วนตำบลกระโด

#### ๔.๖ การประชาสัมพันธ์ข้อมูลข่าวสารในภาวะฉุกเฉิน

เป็นระบบและกระบวนการกระจายข้อมูลข่าวสารที่เกิดหรือคาดว่าจะเกิดสาธารณภัยขึ้นให้ส่วนราชการและประชาชนได้รับรู้และเข้าใจสถานการณ์ โดยผ่านช่องทางการสื่อสารที่กำหนดไว้ เช่น โทรทัศน์ วิทยุ หอกระจายข่าว ฯลฯ และวิธีอื่นๆ เพื่อให้ประชาชนรับทราบ เข้าใจในสถานการณ์ที่ถูกต้องและลดความตื่นตระหนก โดยมอบให้ฝ่ายประชาสัมพันธ์ของ องค์การบริหารส่วนตำบลกระโด เป็นหน่วยงานหลักดำเนินการ ดังนี้

๔.๖.๑ จัดตั้งศูนย์ข้อมูลประชาสัมพันธ์ร่วม (Join Information Center : JIC) ณ พื้นที่ที่เกิดเหตุ ซึ่งอยู่ภายใต้การกำกับ ดูแล ของศูนย์ข้อมูลประชาสัมพันธ์ร่วม เพื่อทำหน้าที่ประสานข้อมูลข่าวสารสาธารณะ ที่เกี่ยวข้องกับการดำเนินกิจกรรมการจัดการเหตุฉุกเฉินและเป็นศูนย์ที่อยู่ใกล้ชิดกับเหตุการณ์สามารถเข้าถึงข้อมูลที่มีการเปลี่ยนแปลงได้ตลอดเวลา จึงเป็นศูนย์กลางของการติดต่อสำหรับสื่อข่าวสารทุกประเภทที่ได้รับ การกลั่นกรอง และรับรองข้อมูล เพื่อกระจายข้อมูลข่าวสารให้เกิดความถูกต้อง รวดเร็ว เป็นปัจจุบัน และต่อเนื่อง โดยให้เจ้าหน้าที่ข้อมูลข่าวสารสาธารณะควรต้องเข้ามาอยู่ร่วมกันในศูนย์ประสานข้อมูลร่วม

๔.๖.๒ ตรวจสอบยืนยันความถูกต้องของข้อมูลการเกิดภัยจากก้านัน ผู้ใหญ่บ้าน ผู้นำชุมชน อาสาสมัครแจ้งเตือนภัย กองอำนาจการป้องกันและบรรเทาสาธารณภัยระดับเหนือขึ้นไป รวมทั้งหน่วยงานที่เกี่ยวข้องก่อนแจ้งเตือนภัยผ่านช่องทางการสื่อสารทุกชนิด

๔.๖.๓ ดำเนินการแจ้งเตือนการเกิดภัยไปยังชุมชนพื้นที่ที่ประสบภัยและพื้นที่ข้างเคียงโดยสื่อ ข่ายการสื่อสาร เครื่องมืออุปกรณ์การเตือนภัยที่มีอยู่ของชุมชน เช่น วิทยุชุมชน หอกระจายข่าว หอเตือนภัย โทรโข่ง เป็นต้น

๔.๖.๔ ข้อมูลการแจ้งเตือนภัยนั้นต้องชัดเจน ทันทเวลา ถูกต้อง และเข้าใจง่าย เป็นข้อมูลที่บอกถึงอันตรายที่กำลังเกิดขึ้นกับชีวิตและทรัพย์สิน อันได้แก่ ลักษณะ ขนาด จุดที่เกิดภัย รัศมีความเสียหายตามพื้นที่การปกครอง ช่วงเวลา ระยะเวลา ภัยจะรุนแรงยิ่งขึ้นหรือไม่ และประชาชนต้องปฏิบัติอย่างไร หรือต้องมีการอพยพหรือไม่ รวมทั้งวิธีการแจ้งเหตุ หมายเลขโทรศัพท์ และการสื่อสารอื่นๆ โดยแจ้งเตือนภัยจนกว่าสถานการณ์ภัยจะสิ้นสุด

๔.๖.๕ จัดให้มีเจ้าหน้าที่รับผิดชอบในการให้ข้อมูลเท่าที่จำเป็นเกี่ยวกับการดำเนินการของศูนย์บัญชาการเหตุการณ์แก่สื่อมวลชน และประชาชน รวมทั้งรับฟังข้อคิดเห็น ข้อมูล ข้อเรียกร้องของประชาชนที่ได้รับผลกระทบจากสถานการณ์ภัยหรือจากการปฏิบัติของเจ้าหน้าที่

๔.๖.๖ กรณีที่มีข่าวเชิงลบ ให้ฝ่ายประชาสัมพันธ์ องค์การบริหารส่วนตำบลกระโด แจ้งข้อมูลข่าวสาร และชี้แจงข้อเท็จจริงให้สาธารณชนทราบ

๔.๖.๗ ในกรณีเกิดไฟฟ้าดับ การสื่อสาร เครื่องมือ สัญญาณเตือนภัยไม่สามารถใช้ได้ ให้ใช้สัญลักษณ์การเตือนภัย เช่น ธง นกหวีด หรือการเตือนภัยอื่นที่ได้มีการซักซ้อมความเข้าใจกับประชาชนไว้แล้ว

#### ๔.๗ การอพยพ

เมื่อเกิดหรือคาดว่าจะเกิดสาธารณภัยขึ้นในพื้นที่ใด และการอาศัยอยู่ในเขตพื้นที่นั้นจะเป็นอันตราย ให้ผู้มีอำนาจตามมาตรา ๒๘ แห่งพระราชบัญญัติป้องกันและบรรเทาสาธารณภัย พ.ศ. ๒๕๕๐ (ผู้บัญชาการ ผู้อำนวยการ และเจ้าพนักงานซึ่งได้รับมอบหมาย) มีอำนาจสั่งอพยพผู้ซึ่งอยู่ในพื้นที่นั้นออกไปจากพื้นที่อย่างเป็นระเบียบ ทั้งนี้ ให้ดำเนินการอพยพไม่ต่ำกว่า ๑๒ ชั่วโมงก่อนเกิดสาธารณภัย และจัดให้มีกองกำลังเจ้าหน้าที่เข้ารักษาความสงบเรียบร้อย เพื่อป้องกันทรัพย์สินของประชาชน ให้ผู้นำชุมชนและหน่วยงานปฏิบัติตามขั้นตอน ดังนี้

##### ๔.๗.๑ การตัดสินใจอพยพ

(๑) การตัดสินใจอพยพในเขต องค์การบริหารส่วนตำบลกระโดกำหนดให้ นายกองการบริหารส่วนตำบลกระโด ในฐานะผู้อำนวยการท้องถิ่น หรือผู้ได้รับมอบหมายเป็นผู้ตัดสินใจและควบคุมการอพยพประชาชนออกจากพื้นที่ประสบภัย โดยมีปลัด องค์การบริหารส่วนตำบลกระโด ในฐานะผู้ช่วยผู้อำนวยการท้องถิ่น เป็นผู้ช่วย

(๒) การตัดสินใจอพยพในเขตพื้นที่หมู่บ้าน กำหนดให้ผู้ใหญ่บ้านแต่ละหมู่บ้านเป็นผู้ตัดสินใจและควบคุมการอพยพประชาชนออกจากพื้นที่ประสบภัย โดยมีผู้ช่วยผู้ใหญ่บ้านและสมาชิกสภาองค์การบริหารส่วนตำบลกระโด เป็นผู้ช่วย ทุกขั้นตอนการปฏิบัติต้องประสานการปฏิบัติและรายงานสถานการณ์ไปยังนายก องค์การบริหารส่วนตำบลกระโด ในฐานะผู้อำนวยการท้องถิ่น

เบอร์โทรศัพท์ ๐๗๓-๓๓๐-๘๐๒

๔.๗.๒ เมื่อได้รับข้อมูลข่าวสารแจ้งเตือน ประชาชนต้องเตรียมตัวไว้ให้พร้อมสำหรับการอพยพ โดยจัดเตรียมกระเป๋าที่มีของมีค่า เงินสด เอกสารสำคัญ ของใช้จำเป็นส่วนตัว ยารักษาโรค อาหาร น้ำดื่ม เท่าที่จำเป็น รวมทั้งดูแลสุขภาพจิตใจในครอบครัวให้อยู่ในความสงบ ก่อนออกจากบ้านเรือนต้องปิดบ้านเรือนให้มิดชิดที่สุดเท่าที่จะทำได้ และเดินทางไปรวมกัน ณ จุดนัดหมายประจำชุมชนโดยเร็ว

๔.๗.๓ หน่วยอพยพ ต้องศึกษาเส้นทางที่จะเข้าสู่พื้นที่เป้าหมาย และตรวจสอบสภาพของยานพาหนะสำหรับการอพยพให้พร้อมปฏิบัติหน้าที่อยู่ตลอดเวลา รวมทั้งติดต่อประสานงานกับผู้นำชุมชนหรือผู้นำหมู่บ้านทุกระยะ ประชาสัมพันธ์ให้คำแนะนำในขั้นตอนการอพยพต่อผู้อพยพ พร้อมทั้งจัดระเบียบและจัดแบ่งประเภทของบุคคลตามลำดับความเร่งด่วน เช่น ผู้ป่วยทุพพลภาพ คนพิการ คนชรา เด็ก และสตรีตามลำดับ ซึ่งเป็นกลุ่มเปราะบาง และดำเนินการปฏิบัติตามขั้นตอนการอพยพที่กำหนดไว้

๔.๗.๔ จัดระเบียบสถานที่อพยพและการอำนวยความสะดวก ดังนี้

- (๑) ทำความสะอาดสถานที่ปลอดภัย
- (๒) จัดระบบสาธารณูปโภคขั้นพื้นฐาน เช่น ไฟฟ้า น้ำประปา เป็นต้น
- (๓) จัดให้มีการลงทะเบียนผู้อพยพ เพื่อตรวจสอบจำนวนผู้อพยพที่ยังติดค้างอยู่ภายในพื้นที่เสี่ยงภัย โดยมีการจัดทำแบบฟอร์มลงทะเบียนไว้ล่วงหน้า
- (๔) จัดพื้นที่อพยพให้เป็นสัดส่วนแต่ละครอบครัว หรือแต่ละชุมชน
- (๕) จัดระเบียบเวรยามรักษาความปลอดภัย โดยอาจขอกำลังจากผู้อพยพ

๔.๗.๕ จัดเจ้าหน้าที่อาสาสมัครดูแลความปลอดภัยบ้านเรือนของผู้อพยพ และควรประสานเจ้าหน้าที่ตำรวจในท้องที่เพื่อจัดส่งกำลังสายตรวจ อปพร. หรืออาสาสมัคร ไปดูแลบ้านเรือนผู้อพยพเป็นระยะ แต่ถ้าสถานการณ์ล่อแหลมมีความเสี่ยง ควรงดออกปฏิบัติหน้าที่โดยเด็ดขาด แต่ถ้าสามารถออกปฏิบัติภารกิจได้ภายหลังเสร็จสิ้นภารกิจแล้วควรนำข้อมูลกลับมารายงานให้ผู้อพยพทราบโดยทันที เพื่อป้องกันมิให้ผู้อพยพเกิดความกังวลต่อความปลอดภัยในทรัพย์สินของตน

๔.๗.๖ จัดให้มีการอำนวยความสะดวกแก่ผู้อพยพ ให้หน่วยงานอพยพอำนวยความสะดวกด้านปัจจัยสี่ ปฐมพยาบาล ช่วยเหลือผู้บาดเจ็บ บริการอาหารและน้ำดื่ม การดูแลรักษาความปลอดภัยให้ถูกสุขลักษณะ จัดเป็นสัดส่วนบริเวณปรุงอาหาร จัดระบบสาธารณูปโภคพื้นฐาน จัดระบบการรับของบริจาคอย่างทั่วถึงและเป็นธรรม

๔.๗.๗ รายงานความเคลื่อนไหวของสถานการณ์สาธารณสุขอย่างใกล้ชิดและต่อเนื่องจากสื่อทุกช่องทางรวมทั้งหน่วยงานที่เกี่ยวข้อง และนำข้อมูลข่าวสารดังกล่าวแจ้งให้ผู้อพยพทราบทุกระยะ เพื่อให้ผู้อพยพคลายความวิตกกังวล

## ๔.๘ แนวทางปฏิบัติในการประเมินความเสียหายและความต้องการความช่วยเหลือ (Damage and Need Assessment : DANA)

กองอำนวยการป้องกันและบรรเทาสาธารณภัย องค์การบริหารส่วนตำบลกระโด จะประเมินความเสียหายและความต้องการความช่วยเหลือภายในพื้นที่ประสบภัย โดยวิเคราะห์ผลกระทบจากความเสียหาย ที่เกิดขึ้นจากสาธารณภัย มีหลักการปฏิบัติ ดังนี้

๔.๘.๑ การประเมินแบบรวดเร็ว (rapid assessment) จะกระทำทันทีภายหลังมีเหตุการณ์สาธารณภัยเกิดขึ้น โดยมากภายในสัปดาห์แรกของการเกิดภัย เป็นการประเมินแบบคร่าวๆ เพื่อรวบรวมข้อมูลความต้องการ สิ่งที่ต้องปฏิบัติหลังจากเกิดภัย และทรัพยากรที่จำเป็นต่างๆ ด้านทั้งผู้ประสบภัย โครงสร้างพื้นฐาน สิ่งแวดล้อม ลำดับความสำคัญก่อน - หลัง การให้ความช่วยเหลือเบื้องต้น เพื่อให้ทันต่อความต้องการในภาวะฉุกเฉิน

๔.๘.๒ การประเมินแบบละเอียด (detailed assessment) จะดำเนินการทันทีเมื่อภาวะฉุกเฉินสิ้นสุดลง หรืออย่างน้อยภายใน ๒ สัปดาห์ หลังจากเกิดสาธารณภัย ทั้งนี้ ขึ้นอยู่กับการเข้าถึงพื้นที่ประสบภัย เป็นการระบุมูลค่าความเสียหายทางกายภาพ โครงสร้างทางสังคม ประมาณการด้านการเงิน และวัสดุอุปกรณ์ ที่จะต้องใช้ในการให้ความช่วยเหลือและความต่อเนื่อง ทั้งนี้ จำเป็นจะต้องใช้ผู้เชี่ยวชาญในแต่ละสาขาดำเนินการประเมินความเสียหายและความต้องการในแต่ละด้าน

เมื่อประเมินความเสียหายและทราบความต้องการความช่วยเหลือแล้ว ให้นำข้อมูลที่ได้มาทำการวิเคราะห์ความสามารถของผู้ประสบภัยในการตอบโต้สถานการณ์ฉุกเฉินด้วยตนเอง และจัดทำรายงานสรุปเสนอผู้อำนวยการท้องถิ่นเพื่อบริหารจัดการทรัพยากรที่มีอยู่ให้เกิดความเสมอภาคและทั่วถึง รวมถึงการขอรับความต้องการความช่วยเหลือเพิ่มเติมจากหน่วยงานภายนอก เช่น ความช่วยเหลือด้านอาหาร น้ำดื่ม การรักษาพยาบาล สุขอนามัยและการกำจัดสิ่งปฏิกูล ความช่วยเหลือด้านสุขภาวะ ที่พักพิง อุปกรณ์ยังชีพ เป็นต้น

ทั้งนี้ ตัวอย่างแนวทางปฏิบัติในการประเมินความเสียหายและความต้องการความช่วยเหลือ (Damage and Need Assessment : DANA) ตามภาคผนวก ค (ตัวอย่าง) แบบประเมินภัยพิบัติขั้นต้น ระยะที่ ๑ (Initial Disaster Assessment Form)

#### ๔.๙ การรับ-จ่ายสิ่งของบริจาค

หากกองอำนาจการป้องกันและบรรเทาสาธารณภัย องค์การบริหารส่วนตำบลกระโดพิจารณาเห็นว่ามีความจำเป็นต้องจัดให้มีการรับบริจาคเงินหรือทรัพย์สิน เพื่อช่วยเหลือผู้ประสบสาธารณภัยให้ดำเนินการตามระเบียบที่เกี่ยวข้อง ดังต่อไปนี้

- (๑) ระเบียบสำนักนายกรัฐมนตรีว่าด้วยการรับบริจาคและการให้ความช่วยเหลือผู้ประสบสาธารณภัย พ.ศ. ๒๕๔๒ และที่แก้ไขเพิ่มเติม
- (๒) ระเบียบสำนักนายกรัฐมนตรีว่าด้วยการเรียไรของหน่วยงานของรัฐ พ.ศ. ๒๕๔๔
- (๓) ระเบียบกระทรวงการคลังว่าด้วยการรับเงินหรือทรัพย์สินที่มีผู้บริจาคให้ทางราชการ พ.ศ. ๒๕๒๖
- (๔) ระเบียบกรมพัฒนาสังคมและสวัสดิการว่าด้วยการรับบริจาคสิ่งของเหลือใช้ของศูนย์รับบริจาคเพื่อการสงเคราะห์ผู้เดือดร้อน พ.ศ. ๒๕๔๗

โดยมีแนวทางปฏิบัติในการรับ-จ่ายสิ่งของบริจาค ดังนี้

๔.๙.๑ จัดตั้งศูนย์รับบริจาคเพื่อช่วยเหลือผู้ประสบภัย และกำหนดสถานที่เก็บรักษาสิ่งของบริจาค

๔.๙.๒ องค์การบริหารส่วนตำบลกระโด หรือร่วมกับหน่วยงานที่เกี่ยวข้องในการกำหนดระเบียบ การเก็บรักษาเงินบริจาคและสิ่งของบริจาค รวมถึงสถานที่เก็บรักษาสิ่งของบริจาค และวิธีแจกจ่ายเงินและสิ่งของบริจาค เพื่อให้เกิดความเป็นเอกภาพและเกิดประโยชน์แก่ผู้ประสบสาธารณภัยอย่างเสมอภาค

๔.๙.๓ จัดทำบัญชีการรับ-จ่าย สิ่งของบริจาคไว้เป็นหลักฐาน เพื่อควบคุมระบบข้อมูลในการบริหารจัดการสิ่งของบริจาคอย่างทั่วถึงและเป็นธรรม

กรณีที่บุคคล หน่วยงาน หรือองค์กรใดจัดตั้งศูนย์รับบริจาคเพื่อช่วยเหลือผู้ประสบสาธารณภัย โดยที่บุคคล หน่วยงาน หรือองค์กรนั้นไม่ได้รับมอบภารกิจใดๆ จากกองอำนาจการป้องกันและบรรเทาสาธารณภัย องค์การบริหารส่วนตำบลกระโด ให้รับผิดชอบค่าใช้จ่ายในการขนย้ายและส่งมอบสิ่งของบริจาคเอง

#### ๔.๑๐ การบริหารจัดการศูนย์พักพิงชั่วคราว

การช่วยเหลือผู้ประสบภัยที่อาศัยในศูนย์พักพิงชั่วคราวในระยะต้น และระยะกลาง ให้ได้ผลดี จำเป็นต้องคำนึงถึงสิ่งสำคัญ ได้แก่

- (๑) การดูแลด้านความปลอดภัย
- (๒) การจัดการด้านสวัสดิการ อาหาร สุขาภิบาล และความเป็นอยู่ ให้มีความสะดวก
- (๓) การรักษาพยาบาล และการควบคุมป้องกันโรคให้เป็นไปอย่างทั่วถึง
- (๔) การมีกิจกรรมฟื้นฟูสุขภาพจิตร่วมกันเพื่อทำให้มีสุขภาพจิตที่ดี

(๕) การรวมกลุ่มเป็นแหล่งเดียวกันเพื่อติดต่อขอรับการสนับสนุนจากภายนอก

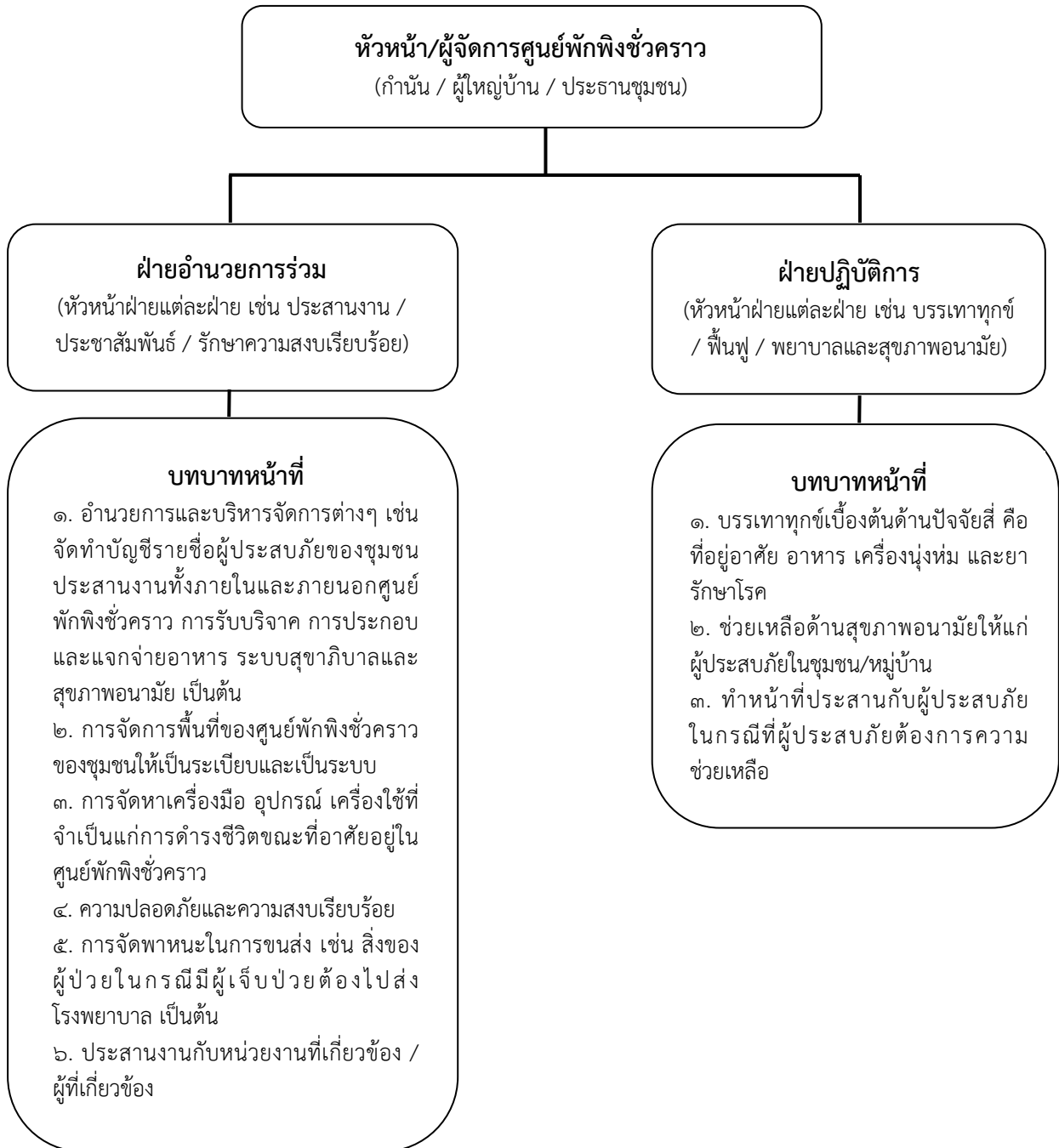
ข้อพิจารณาในการเลือกสถานที่ตั้งของศูนย์พักพิงชั่วคราว มีปัจจัยในการพิจารณา ดังนี้

ตารางที่ ๔-๓ : ข้อพิจารณาในการเลือกสถานที่ตั้งของศูนย์พักพิงชั่วคราว

ประเด็น	ข้อพิจารณาสำหรับทำเลที่ตั้ง
ความปลอดภัย	- ปลอดภัยจากภัยคุกคามในขณะนั้น ไม่ว่าจะเป็ความรุนแรงหรือภัยทางธรรมชาติ - ปลอดภัยจากความเสี่ยงที่อาจเกิดขึ้นต่อผู้อาศัยในศูนย์อพยพชั่วคราว
การเข้าถึง	- ง่ายต่อการเข้าถึงเพื่อให้ความช่วยเหลือในช่วงวิกฤต - คำนึงถึงฤดูกาลและผลกระทบ (เช่น รถอาจจะเข้าไปไม่ได้ในหน้าฝน)
สิ่งแวดล้อม	- พิจารณาถึงภัยจากการปนเปื้อนสารพิษทั้งจากภายในและนอกพื้นที่
สาธารณูปโภค	- ความเป็นไปได้ในการใช้โครงสร้างพื้นฐานของภาครัฐที่มีอยู่เดิม ทั้งการประปา สุขาภิบาล และการจัดการขยะ - ระบบไฟฟ้าเป็นสิ่งสำคัญที่สุด เนื่องจากระบบน้ำและสุขาภิบาล ยังสามารถ หาทางเลือกอื่นที่ไม่พึ่งพาโครงสร้างพื้นฐานของเมืองได้
ปัจจัยดึงดูด	- ในบริบทของเมือง อาจเกิดปัจจัยดึงดูดให้มีการย้ายเข้าศูนย์พักพิงชั่วคราว โดยไม่จำเป็น
อาชีพ	- การเข้าถึงตลาดในท้องถิ่น - การเข้าถึงที่ทำงาน - ทางเลือกและการเข้าถึงระบบขนส่ง
ประเด็น	ข้อพิจารณาสำหรับทำเลที่ตั้ง
สวัสดิการขั้นพื้นฐาน	- ต้องมีการบริการด้านการศึกษาและสุขอนามัย - มีการสำรวจ และวัดผลศักยภาพระบบสวัสดิการทั่วไปในพื้นที่
เอกลักษณ์ทางวัฒนธรรม	- ผู้อาศัยในศูนย์อพยพชั่วคราวมีสิทธิที่จะยึดถือประเพณีและวัฒนธรรมทางสังคม และศาสนาในศูนย์พักพิงชั่วคราว - ตรวจสอบทัศนคติขององค์กรปกครองท้องถิ่นและชุมชนโดยรอบ ต่อกลุ่มผู้อาศัย อาศัยในศูนย์พักพิงชั่วคราว

ให้กองสวัสดิการและสังคมหรือกองสาธารณสุขและสิ่งแวดล้อม (กรณีเทศบาล) หรือส่วน  
สาธารณสุขและสิ่งแวดล้อม (กรณีองค์การบริหารส่วนตำบล) เป็นหน่วยรับผิดชอบหลักในการบริหารศูนย์พักพิง  
ชั่วคราว และประสานงานที่เกี่ยวข้องในการสนับสนุนยานพาหนะ เครื่องมืออุปกรณ์ ระบบสื่อสาร ระบบ  
สาธารณูปโภค รวมทั้งประสานงานกับกองอำนวยการป้องกันและบรรเทาสาธารณภัยอำเภอและจังหวัดเพื่อ  
ประสานการปฏิบัติในการจัดการศูนย์พักพิงชั่วคราว





**แผนภาพที่ ๔-๔ : โครงสร้างศูนย์พักพิงชั่วคราว องค์การบริหารส่วนตำบลกระโด**

**๔.๑๑ การยกเลิกสถานการณ์สาธารณภัย**

(๑) ให้ติดตามความเคลื่อนไหวของสถานการณ์สาธารณภัยอย่างใกล้ชิดและต่อเนื่อง พร้อมทั้งตรวจสอบข้อมูลจากทุกแหล่งจนแน่ใจ และมีการยืนยันความชัดเจนว่าสถานการณ์คลี่คลายกลับสู่ภาวะปกติแล้ว ให้ผู้อำนวยการท้องถิ่นรายงานข้อมูลให้ผู้อำนวยการอำเภอทราบ เพื่อประกาศยุติสถานการณ์สาธารณภัยในพื้นที่

(๒) เมื่อได้รับการยืนยันอย่างชัดเจนจากผู้อำนวยการท้องถิ่น ผู้อำนวยการอำเภอตามลำดับ หรือผู้ที่ได้รับมอบหมายให้ประกาศยุติสถานการณ์ว่าสาธารณภัยได้สิ้นสุดลงแล้ว ให้แจ้งข้อมูลดังกล่าวให้ผู้อพยพทราบเพื่อเตรียมพร้อมในการอพยพกลับสู่ที่ตั้งต่อไป

(๓) เมื่อยกเลิกหรือปิดศูนย์ปฏิบัติการฉุกเฉินของ องค์การบริหารส่วนตำบลกระโด ให้ส่งมอบภารกิจที่ต้องดำเนินการต่อให้หน่วยงานที่รับผิดชอบตามภารกิจของหน่วยงานนั้นต่อไป เพื่อความต่อเนื่องในการปฏิบัติงาน

#### ๔.๑๒ การอพยพกลับ

เมื่อประชาชนได้รับแจ้งข่าวการยกเลิกสถานการณ์สาธารณสุขภัยอย่างชัดเจน ให้ผู้นำชุมชนหรือผู้นำกลุ่มอพยพรีบแจ้งผู้อพยพเพื่อเตรียมความพร้อมสำหรับการอพยพกลับและรอรับการแจ้งจุดอพยพกลับ โดยการจัดระเบียบและลำดับก่อนหลังของการอพยพกลับอย่างเป็นระบบไปสู่พื้นที่อยู่อาศัยเดิมพร้อมทั้งประสานงานกับเจ้าหน้าที่ที่รับผิดชอบควบคุมดูแลการอพยพกลับ

#### ๔.๑๓ การอพยพส่วนราชการ และองค์กรปกครองส่วนท้องถิ่น

ให้ศูนย์ปฏิบัติการฉุกเฉิน องค์การบริหารส่วนตำบลกระโด แบ่งประเภทของส่วนราชการและองค์กรปกครองส่วนท้องถิ่นที่จะอพยพมาอยู่ในพื้นที่ปลอดภัยตามลำดับและความจำเป็นเร่งด่วน พร้อมทั้งกำหนดพื้นที่รองรับการอพยพส่วนราชการ ครอบครัวส่วนราชการ และองค์กรปกครองส่วนท้องถิ่นไว้ล่วงหน้า โดยการดำเนินการอพยพให้เป็นไปตามแผนอพยพส่วนราชการ เพื่อให้สามารถบริการประชาชนได้ตามปกติ

#### ๔.๑๔ การร้องขอรับการสนับสนุนจากองค์กรปกครองส่วนท้องถิ่นข้างเคียง

ตามพระราชบัญญัติป้องกันและบรรเทาสาธารณภัยแห่งชาติ พ.ศ. ๒๕๕๐ มีมาตราที่เกี่ยวข้องกับการขอรับการสนับสนุนจากองค์กรปกครองส่วนท้องถิ่นอื่น ดังนี้

**มาตรา ๒๑** เมื่อเกิดหรือคาดว่าจะเกิดสาธารณภัยขึ้นในเขตขององค์กรปกครองส่วนท้องถิ่นแห่งพื้นที่ใด ให้ผู้อำนวยการท้องถิ่นขององค์กรปกครองส่วนท้องถิ่นแห่งพื้นที่นั้นมีหน้าที่เข้าดำเนินการป้องกันและบรรเทาสาธารณภัยโดยเร็ว และแจ้งให้ผู้อำนวยการอำเภอที่รับผิดชอบในเขตพื้นที่นั้น และผู้อำนวยการจังหวัดทราบทันที

ในการปฏิบัติหน้าที่ตามวรรคหนึ่ง ให้ผู้อำนวยการท้องถิ่นมีอำนาจหน้าที่ ดังต่อไปนี้

(๔) ขอความช่วยเหลือจากองค์กรปกครองส่วนท้องถิ่นอื่นในการป้องกันและบรรเทาสาธารณภัย

**มาตรา ๒๓** ระบุว่า เมื่อเกิดสาธารณภัยขึ้นในเขตพื้นที่องค์กรปกครองส่วนท้องถิ่นแห่งพื้นที่ใดให้เป็นหน้าที่ของผู้อำนวยการท้องถิ่นซึ่งมีพื้นที่ติดต่อกับหรือใกล้เคียงกับองค์กรปกครองส่วนท้องถิ่นแห่งพื้นที่นั้นที่จะสนับสนุนการป้องกันและบรรเทาสาธารณภัยที่เกิดขึ้น

#### ๔.๑๕ การยกระดับการจัดการสาธารณสุขภัยจากระดับ ๑ เป็นระดับ ๒

หากสถานการณ์สาธารณสุขภัยในพื้นที่มีความรุนแรงและลุกลามต่อเนื่องยากต่อการรับมือให้ผู้อำนวยการท้องถิ่นแจ้งกองอำนาจการป้องกันและบรรเทาสาธารณภัยอำเภอ (กอป.อ.) และกองอำนาจการป้องกันและบรรเทาสาธารณภัยจังหวัด (กอป.จ.) เพื่อร้องขอให้ยกระดับการจัดการสาธารณสุขภัยเป็นระดับ ๒ โดยใช้เกณฑ์หรือเงื่อนไขดังต่อไปนี้ประกอบการพิจารณา

๔.๑๕.๑ พื้นที่ที่ได้รับผลกระทบและความเสียหาย

๔.๑๕.๒ จำนวนผู้ที่ได้รับบาดเจ็บและเสียชีวิต หรือผู้ที่ได้รับผลกระทบ

๔.๑๕.๓ สถานการณ์ของภัยมีความรุนแรง หรืออาจมีสถานการณ์แทรกซ้อน มีการขยายตัวของภัยออกไป

๔.๑๕.๔ ชีตความสามารถในการปฏิบัติงาน เช่น กำลังคน เครื่องมือ อุปกรณ์ ยานพาหนะ และอุปกรณ์พิเศษต่างๆ

๔.๑๕.๕ ดุลยพินิจการประเมินศักยภาพในการจัดการสาธารณสุขของผู้อำนวยการท้องถิ่น

ทั้งนี้ ให้ใช้เกณฑ์เงื่อนไขทางด้านพื้นที่/ประชากร/ความซับซ้อน/ศักยภาพด้านทรัพยากร และวิจารณ์ญาณหรือดุลยพินิจของผู้อำนวยการอย่างใดอย่างหนึ่ง หรือหลายอย่างประกอบกัน เป็นเกณฑ์ในการยกระดับการจัดการสาธารณสุขจากระดับ ๑ เป็นระดับ ๒

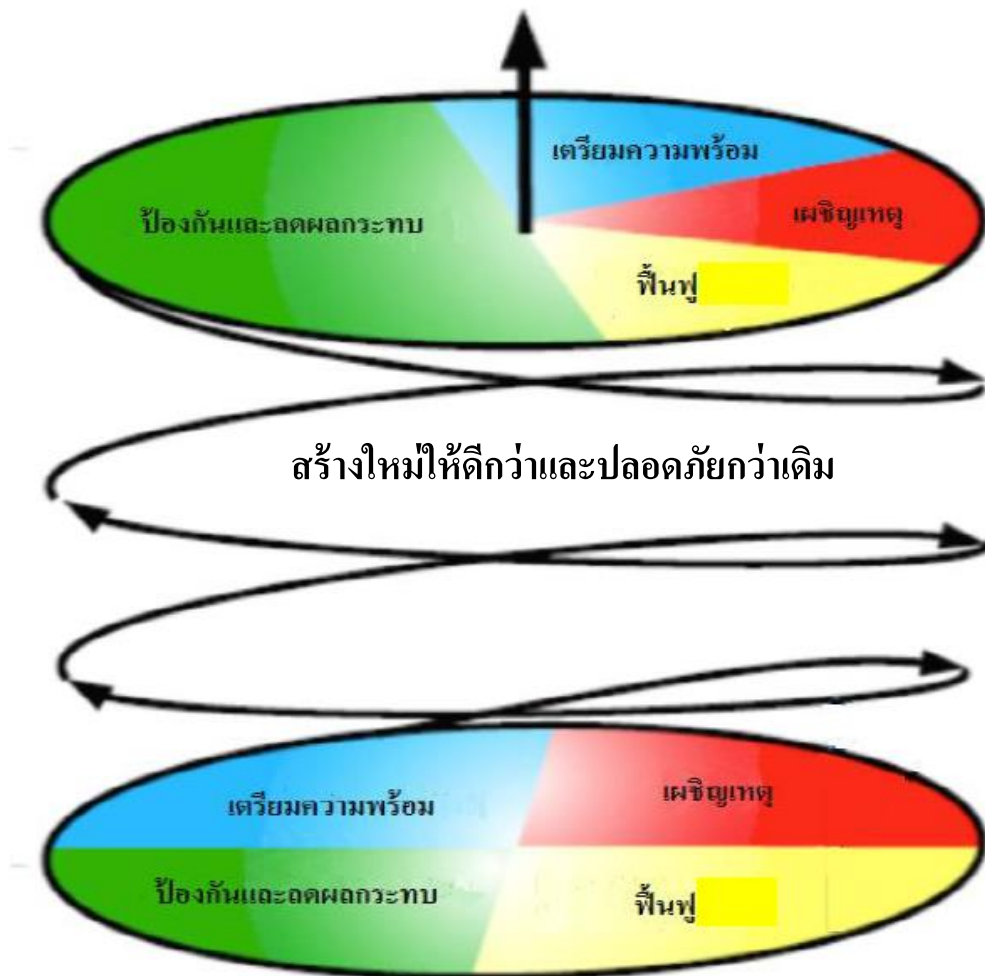
## บทที่ ๕ การปฏิบัติหลังเกิดภัย

การปฏิบัติหลังเกิดภัย (ฟื้นฟู) เป็นการดำเนินการภายหลังจากที่ภาวะฉุกเฉินจากสาธารณภัยบรรเทาลง หรือได้ผ่านพ้นไปแล้ว เพื่อปรับสภาพระบบสาธารณสุขปโภค การดำรงชีวิต และสภาวะวิถีความเป็นอยู่ของชุมชนที่ประสบสาธารณภัยให้กลับสู่สภาวะปกติ หรือพัฒนาให้ดีกว่าและปลอดภัยกว่าเดิม (Build Back Better and Safer) เป็นไปตามวงจรการจัดการสาธารณภัยสู่การสร้างใหม่ให้ดีกว่าและปลอดภัยกว่าเดิม (แผนภาพที่ ๕-๑) โดยการนำเอาปัจจัยต่างๆ ในการลดความเสี่ยงจากสาธารณภัยเข้ามาช่วยในการฟื้นฟู ซึ่งหมายรวมถึงการซ่อมสร้าง (Reconstruction) และการฟื้นฟูสภาพ (Rehabilitation) โดยมีหลักการสำคัญของการฟื้นฟู ได้แก่

การช่วยเหลือผู้ประสบภัยให้สามารถช่วยเหลือตนเองได้ เพื่อให้การดำรงชีวิตกลับเข้าสู่สภาวะปกติ โดยไม่จำเป็นต้องพึ่งพิงความช่วยเหลือจากภายนอกแต่เพียงอย่างเดียว

ผู้ประสบภัยต้องมีส่วนร่วมในกระบวนการตัดสินใจ จึงจะเกิดกระบวนการยอมรับและมีส่วนร่วมในขั้นตอนต่างๆ ที่จะดำเนินการ

พิจารณาความเสี่ยงต่อภัยในการฟื้นคืนสภาพและการสร้างใหม่เสมอ เพื่อไม่ให้เกิดงบประมาณต้องสูญเสียไปโดยเปล่าประโยชน์จากการเกิดสาธารณภัยครั้งต่อไป



แผนภาพที่ ๕-๑ : วงจรการจัดการสาธารณภัยสู่การสร้างใหม่ให้ดีกว่าและปลอดภัยกว่าเดิม

ในอดีตที่ผ่านมา ได้กำหนดยุทธศาสตร์การบริหารจัดการสาธารณภัยที่สามารถตอบสนองต่อการป้องกันและบรรเทาสาธารณภัยให้มีประสิทธิภาพ ประกอบด้วย การป้องกันและลดผลกระทบ การเตรียมความพร้อม การบริหารจัดการในภาวะฉุกเฉิน (การเผชิญเหตุ) และจัดการหลังเกิดภัย (การฟื้นฟู) ซึ่งสถานการณ์สาธารณภัยในปัจจุบันนับวันจะทวีความรุนแรงมากยิ่งขึ้น ดังนั้นจึงได้มีการเปลี่ยนแปลงยุทธศาสตร์ในการจัดการสาธารณภัย โดยจากการจัดการสาธารณภัย (Disaster Management : DM) มาเป็นการจัดการความเสี่ยงจากสาธารณภัย (Disaster Risk Management : DRM) ให้ความสำคัญกับการป้องกันและลดผลกระทบ การเตรียมความพร้อม ซึ่งเป็นการลดความเสี่ยงจากสาธารณภัย (Disaster Risk Reduction : DRR) เพิ่มมากขึ้น เพื่อสร้างความปลอดภัยในชีวิตและทรัพย์สินของประชาชนและของรัฐ การลงทุนในเรื่องลดความเสี่ยงจากสาธารณภัยนอกจากจะช่วยลดปัจจัยเสี่ยงและลดโอกาสของสังคมในการเผชิญเหตุการณ์สาธารณภัยแล้วยังจะส่งผลที่ดีต่อการพัฒนาในด้านต่างๆ ให้มีความต่อเนื่องอีกด้วย เน้นการฟื้นฟูที่ดีกว่าและปลอดภัยกว่าเดิม เพื่อให้เกิดความยั่งยืนตามวงจรการจัดการสาธารณภัยสู่การสร้างใหม่ให้ดีกว่าและปลอดภัยกว่าเดิมตามแผนภาพที่ ๕-๑

### ๕.๑ การสำรวจความต้องการของผู้ประสบภัยและความเสียหายเบื้องต้น

กองอำนวยการป้องกันและบรรเทาสาธารณภัย องค์การบริหารส่วนตำบลกระโดต สำรวจความต้องการของผู้ประสบภัยและความเสียหายเบื้องต้นภายในพื้นที่ประสบภัยจนถึงระดับครัวเรือน โดยวิเคราะห์ผลกระทบจากความเสียหายที่เกิดขึ้นจากสาธารณภัยเพื่อประเมินและวิเคราะห์ความสามารถของผู้ประสบภัยในการตอบโต้สถานการณ์ฉุกเฉินด้วยตนเอง ความต้องการความช่วยเหลือเพิ่มเติมจากหน่วยงานภายนอก เช่น ความช่วยเหลือด้านอาหาร น้ำดื่ม การรักษาพยาบาล สุขอนามัยและการกำจัดสิ่งปฏิกูล เป็นต้น รวมทั้งจัดทำฐานข้อมูลการสำรวจความเสียหาย เพื่อเป็นข้อมูลในการฟื้นฟูและกำหนดกรอบแนวทางในการสร้างคืนใหม่ได้อย่างเหมาะสมและมีประสิทธิภาพ โดยมีหลักการปฏิบัติ ดังนี้

๕.๑.๑ ชุมชน/หมู่บ้าน สำรวจความเสียหายระบบสาธารณูปโภคและสิ่งสาธารณประโยชน์ต่างๆ จนถึงระดับครัวเรือน รวมทั้งจัดทำฐานข้อมูลการสำรวจความเสียหาย เพื่อเป็นข้อมูลในการฟื้นฟูและกำหนดกรอบแนวทางในการสร้างคืนใหม่ได้อย่างเหมาะสมและมีประสิทธิภาพ

๕.๑.๒ องค์การบริหารส่วนตำบลกระโดต สำรวจประเมินความจำเป็นในการฟื้นฟูภายหลังการเกิดสาธารณภัย ดังนี้

(๑) ข้อมูลพื้นฐานด้านชุมชน เช่น ประชากร เศรษฐกิจ สังคม และวัฒนธรรม

(๒) ข้อมูลด้านความเสียหายจากสาธารณภัย การจัดการในภาวะฉุกเฉิน การช่วยเหลือจากภายนอก

(๓) ข้อมูลการวิเคราะห์ความสามารถในการเผชิญเหตุของชุมชน ความอ่อนแอหรือความอ่อนแอต่อสาธารณภัยที่เกิดขึ้น

๕.๑.๓ สำรวจและประเมินความจำเป็นในการฟื้นฟูภายหลังเหตุการณ์สาธารณภัย ควรสำรวจข้อมูลดังต่อไปนี้

(๑) ข้อมูลการฟื้นฟูผู้ประสบภัย เช่น ด้านอาหาร การเงิน สิ่งของเครื่องใช้ ที่พักพิง สุขภาพ สุขภาพ และสิ่งแวดล้อมการประกอบอาชีพ และองค์ความรู้ (การช่วยเหลือยามฉุกเฉิน สุขภาพ ฯลฯ) โดยให้คำนึงถึงการฟื้นฟูกลุ่มเปราะบาง (กลุ่มเด็ก สตรีมีครรภ์ คนชรา ผู้ป่วย และผู้พิการ) ที่ได้รับผลกระทบจากสาธารณภัยเป็นพิเศษ

(๒) ข้อมูลการฟื้นฟูพื้นที่ประสบภัย เช่น ที่อยู่อาศัย สถานศึกษา โรงพยาบาล สิ่งก่อสร้างต่างๆ การชลประทาน การขนส่ง การสื่อสาร อุตสาหกรรม ระบบสุขภาพ เป็นต้น

๕.๑.๔ กองอำนวยการป้องกันและบรรเทาสาธารณภัย องค์การบริหารส่วนตำบลกระโด จัดตั้งคณะทำงานประสานกับชุมชน/หมู่บ้าน ให้ตรวจสอบรายละเอียดความเสียหาย การให้ความช่วยเหลือและความต้องการเบื้องต้นของผู้ประสบภัยโดยเร็ว

๕.๑.๕ ดำเนินการฟื้นฟูโครงสร้างพื้นฐานที่เสียหายในเบื้องต้น โดยงบประมาณที่อยู่ในความรับผิดชอบ กรณีที่เกินขีดความสามารถให้ขอรับการสนับสนุนจากงบกลางขององค์การบริหารส่วนท้องถิ่น

๕.๑.๖ รายงานสรุปการประเมินความเสียหายและแนวทางการฟื้นฟูไปยังกองอำนวยการป้องกันและบรรเทาสาธารณภัยอำเภอและจังหวัด เพื่อขอรับการสนับสนุนในการฟื้นฟูซ่อมแซม และบูรณะโครงสร้างพื้นฐานที่ได้รับความเสียหาย (คณะกรรมการให้ความช่วยเหลือผู้ประสบภัยพิบัติอำเภอ (ก.ช.ภ.อ.) และคณะกรรมการให้ความช่วยเหลือผู้ประสบภัยพิบัติจังหวัด (ก.ช.ภ.จ.)

การประเมินความเสียหายและความต้องการความช่วยเหลือ จะต้องมีความเชื่อมโยงกับการตอบสนองความต้องการของผู้ที่ได้รับผลกระทบตามหลักมาตรฐาน โดยคำนึงถึงปัจจัยด้านต่างๆ เช่น อายุ เพศ เชื้อชาติ ศาสนา สตรีมีครรภ์ และผู้พิการ เพื่อประกอบการพิจารณา

## ๕.๒ การฟื้นฟู

มีแนวทางปฏิบัติ ดังนี้

๑. แจ้งให้ชุมชนและหมู่บ้าน สำรวจความเสียหายของระบบสาธารณูปโภคและสิ่งสาธารณประโยชน์ต่างๆ จนถึงระดับครัวเรือน รวมทั้งจัดทำฐานข้อมูลการสำรวจความเสียหาย เพื่อเป็นข้อมูลในการฟื้นฟู และกำหนดกรอบแนวทางในการสร้างคืนใหม่ได้อย่างเหมาะสมและเป็นที่ยอมรับ

๒. องค์การบริหารส่วนตำบลกระโดสำรวจประเมินความจำเป็นในการฟื้นฟูหลังการเกิดสาธารณภัย ดังนี้

(๒.๑) ข้อมูลพื้นฐานด้านชุมชน เช่น ประชากร เศรษฐกิจ สังคม และวัฒนธรรม

(๒.๒) ข้อมูลด้านความเสียหายจากสาธารณภัย การจัดการในภาวะฉุกเฉิน การช่วยเหลือจากภายนอก

(๒.๓) ข้อมูลการวิเคราะห์ความสามารถในการเผชิญเหตุชุมชน ความอ่อนแอหรือความล่อแหลมต่อสาธารณภัยที่เกิดขึ้น

๓. สำรวจและประเมินความจำเป็นในการฟื้นฟูภายหลังเหตุการณ์สาธารณภัย ดังนี้

(๓.๑) ข้อมูลการฟื้นฟูผู้ประสบภัย ควรมีรายละเอียดในแต่ละด้าน เช่น ด้านอาหาร การเงิน สิ่งของ เครื่องใช้ ที่พักพิง สุขภาพ สุขากิจและสิ่งแวดล้อม การประกอบอาชีพ และองค์ความรู้ การช่วยเหลือยามฉุกเฉิน สุขากิจ เป็นต้น โดยให้คำนึงถึงการฟื้นฟูกลุ่มเปราะบาง (กลุ่มเด็ก สตรีมีครรภ์ คนชรา ผู้ป่วย และผู้พิการ) ที่ได้รับผลกระทบจากสาธารณภัยเป็นพิเศษ

(๓.๒) ข้อมูลการฟื้นฟูพื้นที่ประสบภัย ควรมีรายละเอียดในแต่ละด้าน เช่น ที่อยู่อาศัย การศึกษา การดูแลสุขภาพ สิ่งก่อสร้างต่างๆ เกษตรกรรม การชลประทาน การขนส่ง การสื่อสาร อุตสาหกรรม ระบบสุขภาพ เป็นต้น

๔. องค์การบริหารส่วนตำบลกระโด จัดทีมประเมินความเสียหายและความต้องการความช่วยเหลือ โดยประสานกับอำเภอ ยะรัง และ จังหวัด ปัตตานี ให้ตรวจสอบรายละเอียดความเสียหาย การให้ความช่วยเหลือและความต้องการเบื้องต้นของผู้ประสบภัยโดยเร็ว

๕. ประสานการปฏิบัติกับอำเภอ ให้ประสานการปฏิบัติกับคณะกรรมการให้ความช่วยเหลือผู้ประสบภัยอำเภอ (ก.ช.ภ.อ.) ให้เร่งสำรวจความเสียหายจากภัยพิบัติกรณีฉุกเฉินโดยเร็ว เพื่อพิจารณาช่วยเหลือผู้ประสบภัยตามหลักเกณฑ์และวิธีการที่กระทรวงการคลังกำหนด และรายงานผลการสำรวจความเสียหายจากภัยพิบัติกรณีฉุกเฉิน ต่อคณะกรรมการให้ความช่วยเหลือผู้ประสบภัยพิบัติจังหวัด (ก.ช.ภ.จ.) เพื่อพิจารณาดำเนินการช่วยเหลือผู้ประสบภัย

๖. ในกรณีที่ความเสียหายมีมูลค่ามากกว่าวงเงินที่ผู้ว่าราชการจังหวัดมีอำนาจอนุมัติ ให้ส่งเรื่องให้กรมป้องกันและบรรเทาสาธารณภัยพิจารณาเสนอขออนุมัติวงเงินช่วยเหลือผู้ประสบภัย จากวงเงินงบกลางรายการสำรองจ่ายเพื่อกรณีฉุกเฉินหรือจำเป็นจากคณะรัฐมนตรี

๗. รายงานสรุปการประเมินความเสียหายและความจำเป็นเบื้องต้น ให้ผู้อำนวยการอำเภอ ผู้อำนวยการจังหวัด ผู้อำนวยการกลาง ผู้บัญชาการป้องกันและบรรเทาสาธารณภัยแห่งชาติ และนายกรัฐมนตรีทราบตามลำดับ

### ๕.๒.๑ การฟื้นฟูระยะสั้น

เป็นการดำเนินการต่อเนื่องจากการค้นหา การบรรเทา และการช่วยเหลือได้ยุติลง เพื่อสนองความต้องการที่จำเป็นของผู้ประสบภัย ธุรกิจ ชุมชนที่ได้รับผลกระทบจากสาธารณภัยในระยะเร่งด่วนหรือระยะสั้น รวมถึงการจัดมาตรการด้านการรักษาความปลอดภัยไม่ให้เกิดอันตรายหรือสาธารณภัยซ้ำขึ้นอีก การประเมินความเสียหายของโครงสร้างพื้นฐาน การจัดเตรียมที่พักอาศัยชั่วคราว และการให้บริการสาธารณะ โดยมีแนวทางปฏิบัติ ดังนี้

#### (๑) การสงเคราะห์และช่วยเหลือผู้ประสบภัยในเบื้องต้น

เป็นการฟื้นฟูด้านสมรรถภาพทางกายให้แก่ผู้ประสบภัย เช่น การตรวจรักษา ป้องกันควบคุมโรค และการฟื้นฟูความแข็งแรงทางร่างกาย เป็นต้น รวมถึงการฟื้นฟูด้านสภาพจิตใจและจิตสังคมของผู้ได้รับผลกระทบ ตลอดจนการกระตุ้นและช่วยเหลือให้เกิดการปรับตัวให้เข้ากับการเปลี่ยนแปลงตามความจำเป็น โดยให้โรงพยาบาลส่งเสริมสุขภาพประจำตำบลกระโดด เป็นหน่วยงานหลัก และมีแนวทางปฏิบัติ ดังนี้

##### (๑.๑) การช่วยเหลือและสงเคราะห์ผู้ประสบภัย

- แจงให้ชุมชน/หมู่บ้าน สำรวจตรวจสอบข้อมูลผู้ประสบภัยและความเสียหาย เพื่อให้ความช่วยเหลือต่างๆ ตรงกับข้อเท็จจริงตลอดจนส่งผู้ประสบภัยกลับภูมิลำเนา

- ให้มีการประสานงานระหว่างหน่วยงานของรัฐ และองค์กรภาคเอกชนในการสงเคราะห์ผู้ประสบภัยให้เป็นไปอย่างมีระบบ รวดเร็ว ทัวถึง และหลีกเลี่ยงความซ้ำซ้อนในการสงเคราะห์ผู้ประสบภัย

- ให้ชุมชน/หมู่บ้าน จัดทำบัญชีรายชื่อผู้ประสบภัยและทรัพย์สินที่เสียหายไว้เป็นหลักฐานเพื่อการสงเคราะห์ผู้ประสบภัย พร้อมทั้งออกหนังสือรับรองให้ผู้ประสบภัยไว้เป็นหลักฐานในการรับการสงเคราะห์และฟื้นฟู

- จัดให้มีการรักษาพยาบาลแก่ผู้ประสบภัยอย่างต่อเนื่องจนกว่าจะหายกลับมาดำรงชีวิตได้ตามปกติ รวมทั้งจัดการที่พักอาศัยชั่วคราว และระบบสุขภาพแก่ผู้ประสบภัยในกรณีที่ต้องอพยพจากพื้นที่อันตราย

- ให้การสงเคราะห์แก่ครอบครัวของผู้ที่ประสบภัยอย่างต่อเนื่อง โดยเฉพาะในกรณีที่ผู้เป็นหัวหน้าครอบครัวประสบภัยจนเสียชีวิตหรือไม่สามารถประกอบอาชีพต่อไปได้ โดยการให้ทุนการศึกษาแก่บุตรของผู้ประสบภัยจนจบการศึกษาภาคบังคับ และโดยการจัดหาอาชีพให้แก่บุคคลในครอบครัว

- เลี้ยงดูผู้ประสพภัยที่ไม่สามารถช่วยตัวเองได้ในระยะแรก เช่น  
ดูแลเด็กกำพร้า นักเรียน นักศึกษา คนพิการ และผู้สูงอายุที่ประสพภัย

(๑.๒) การป้องกัน ฝ้าระวัง และควบคุมโรคระบาด ทั้งคนและสัตว์

(๑.๓) ประชาสัมพันธ์เพื่อเสริมสร้างขวัญและกำลังใจของประชาชนให้คืนสู่

สภาพปกติโดยเร็ว

(๑.๔) รายงานข่าวและประชาสัมพันธ์ข่าวสารต่อสาธารณชนให้ทราบ

สถานการณ์เป็นระยะๆ

## (๒) การฟื้นฟูพื้นที่ประสพภัย

เป็นการบูรณะที่อยู่อาศัย โครงสร้างพื้นฐานต่างๆ ที่ได้รับความเสียหายจาก  
เหตุการณ์สาธารณภัยให้กลับสู่สภาพที่สามารถใช้งานได้ ทั้งนี้ ควรให้ความสำคัญกับการฟื้นฟู  
ทรัพยากรธรรมชาติและสิ่งแวดล้อมด้วยตามความเหมาะสมกับสถานการณ์และการใช้งาน หากการบูรณะ  
โครงสร้างและสิ่งก่อสร้างหรือการฟื้นฟูทรัพยากรธรรมชาติและสิ่งแวดล้อมที่ต้องฟื้นฟูให้ดีกว่าเดิม อาจต้องใช้  
เวลาและงบประมาณในการฟื้นฟู ควรกำหนดแผนงานไว้ในการฟื้นฟูระยะยาวต่อไป และการฟื้นฟูพื้นที่ประสพภัย  
ในระยะเริ่มต้นให้ปฏิบัติ ดังนี้

(๒.๑) ทำความสะอาดบ้านเรือน ชุมชน และสิ่งสาธารณประโยชน์ ในพื้นที่  
ประสพภัย และขนย้ายขยะมูลฝอย

(๒.๒) ให้ องค์การบริหารส่วนตำบลกระโด ที่เกิดเหตุ ดำเนินการฟื้นฟูพื้นที่  
ประสพภัย ปรับสภาพภูมิทัศน์ และแก้ไขปัญหาสิ่งแวดล้อมและมลภาวะเป็นพิษ

(๒.๓) กรณีที่เกินขีดความสามารถของ องค์การบริหารส่วนตำบลกระโดให้  
หน่วยงานที่รับผิดชอบโครงสร้างพื้นฐานนั้นๆ ดำเนินการฟื้นฟู ซ่อมแซม และบูรณะโครงการที่ได้รับความ  
เสียหาย ดังนี้

- ทางหลวงแผ่นดินและเส้นทางคมนาคม

ดำเนินการโดยแขวงทางหลวง.จังหวัดปัตตานี...

และแขวงทางหลวงชนบท...จังหวัดปัตตานี...

- ระบบไฟฟ้า

ดำเนินการโดยการไฟฟ้าส่วนภูมิภาคจังหวัด..ปัตตานี.. และการ

ไฟฟ้าฝ่ายผลิตแห่งประเทศไทย

- ระบบประปา

ดำเนินการโดยการประปาส่วนภูมิภาคจังหวัด...ปัตตานี...

(๒.๔) ให้เรือถอนซากปรักหักพัง และซ่อมแซมสิ่งสาธารณูปโภค โครงสร้าง  
พื้นฐานและอาคารบ้านเรือนของผู้ประสพภัย เพื่อให้สามารถประกอบอาชีพได้ต่อไป

(๒.๕) ซ่อมแซมสถานที่ราชการ โรงเรียน สถานศึกษา วัด โบราณสถาน  
สถานที่ราชการ สถานที่ท่องเที่ยว และสิ่งสาธารณูปโภคต่างๆ ให้กลับมาใช้งานได้ดังเดิม

(๒.๖) พื้นที่ประสพภัย เช่น การเก็บซากปรักหักพัง การตรวจสอบ  
ความแข็งแรงของอาคาร การออกแบบวางผังเมือง การจัดหาแหล่งน้ำอุปโภคบริโภค การจัดทำภูมิทัศน์  
ดำเนินการโดยสำนักงานโยธาธิการและผังเมืองจังหวัด....ปัตตานี.... สำนักชลประทานที่..๑๗.. โครงการ  
ชลประทานจังหวัด....ปัตตานี..... องค์การบริหารส่วนจังหวัด...ปัตตานี... และหน่วยงานอื่นๆ ที่เกี่ยวข้อง



## ๕.๒.๒ การฟื้นฟูระยะกลาง/ระยะยาว

(๑) การฟื้นฟูระยะกลางเป็นการดำเนินการต่อเนื่องโดยการประสานและสนับสนุนชุมชนที่ประสบภัย ฟื้นฟู หรือสร้างสิ่งอำนวยความสะดวกในการดำรงชีวิตขึ้นใหม่ การฟื้นฟูเศรษฐกิจ และสิ่งแวดล้อม รวมทั้งสภาพร่างกาย จิตใจ และสังคมของผู้ประสบภัย โดยให้ปฏิบัติ ดังนี้

- การฟื้นฟูโครงสร้างพื้นฐานต่างๆ ที่จำเป็นต่อการดำรงชีวิต เช่น ประปา ไฟฟ้า ระบบโทรคมนาคม เป็นต้น

- การฟื้นฟูและเสริมสร้างความเข้มแข็งทางเศรษฐกิจ

ให้กองคลังของ องค์การบริหารส่วนตำบลกระโด เป็นหน่วยหลักในการฟื้นฟูและเสริมสร้างความเข้มแข็งทางเศรษฐกิจ ทั้งนี้ ให้สามารถร่วมมือกับภาคเอกชน ได้แก่ หอการค้า สมาคมอุตสาหกรรม สมาคมท่องเที่ยว และหน่วยงานที่เกี่ยวข้องกับระบบเศรษฐกิจและการพาณิชย์ของ องค์การบริหารส่วนตำบลกระโด

(๒) สำหรับการฟื้นฟูระยะยาว เป็นการดำเนินการต่อเนื่องจากระยะกลาง ซึ่งอาจใช้เวลาหลายเดือนหรือหลายปีนับจากหลังเกิดสาธารณภัย โดยมุ่งเน้นการกลับสู่สภาวะปกติ หรือให้ดียิ่งขึ้นกว่าเดิม โดยหน่วยงานที่เกี่ยวข้องทำการสำรวจและจัดทำแผนโครงการ เพื่อวางแผนการฟื้นฟูพื้นที่เกิดภัย ให้สามารถรองรับสาธารณภัยที่จะเกิดขึ้นในอนาคตได้ดีกว่าและปลอดภัยกว่าเดิม โดยมีแนวทางปฏิบัติ ดังนี้

- ให้ องค์การบริหารส่วนตำบลกระโด เป็นหน่วยหลักในการวางแผนและดำเนินกิจกรรมฟื้นฟูชุมชนร่วมกับหน่วยงานที่เกี่ยวข้องได้อย่างมีประสิทธิภาพ โดยอาศัยการมีส่วนร่วมกับชุมชน เพื่อให้มีความพร้อมรับมือและฟื้นกลับอย่างรวดเร็ว เป็นการดำเนินงานฟื้นฟูที่ต่อเนื่องจากการบรรเทาภัยที่เกิดขึ้น การให้ความช่วยเหลือทางวิชาการในการวางแผนฟื้นฟู การระบุและติดตามการแก้ไขความขัดแย้ง และการลดความแตกต่าง การประยุกต์ใช้หลักการพัฒนาอย่างยั่งยืนในการวางแผน และการกำหนดการประสานความต้องการที่ยังไม่ได้รับการช่วยเหลือ

- ให้มีการบูรณะและการก่อสร้างที่อยู่อาศัยที่ถูกทำลายและได้รับความเสียหายใหม่หรือพัฒนาที่อยู่อาศัยถาวร เพื่อเป็นทางเลือกใหม่ในการแก้ไขปัญหาด้านที่อยู่อาศัยที่จะรองรับ โดยชุมชนมีส่วนร่วมในการเสริมสร้างความถาวรยั่งยืนและความต้านทานต่อสาธารณภัยของที่อยู่อาศัย ทั้งนี้ การฟื้นฟูที่อยู่อาศัยมุ่งที่จะแก้ไขปัญหาด้านที่อยู่อาศัยให้ผู้ประสบภัยหลังการเกิดสาธารณภัยเพื่อป้องกันและลดผลกระทบต่อสาธารณภัยที่จะเกิดขึ้นอีก

- ปกป้องทรัพยากรธรรมชาติและสิ่งแวดล้อม และทรัพย์สินทางประวัติศาสตร์ในการดำเนินงานตอบโต้และฟื้นฟูที่เหมาะสม เพื่อที่จะสงวน อนุรักษ์ บูรณะและปฏิสังขรณ์ ให้กลับคืนสู่สภาพเดิมหรือดีกว่าหรือปลอดภัยกว่าเดิม

## ๕.๒.๓ การฟื้นฟูด้านต่างๆ

### (๑) ด้านสุขภาพและการบริการสังคม

เป็นการเสริมสร้างความพร้อมที่จะรับมือและการฟื้นกลับสู่สภาวะปกติได้อย่างรวดเร็วของ องค์การบริหารส่วนตำบลกระโด ในการบริการด้านสุขภาพและการบริการด้านสังคมของบุคคล และชุมชนที่ประสบภัย ครอบคลุมถึงการสาธารณสุข สุขภาพจิต และการบริการทางการแพทย์ โดยให้โรงพยาบาลส่งเสริมสุขภาพประจำตำบล..กระโด.. เป็นหน่วยงานหลักในการดำเนินการ

### (๒) ด้านที่อยู่อาศัย

(๒.๑) บูรณะและก่อสร้างที่อยู่อาศัยที่ถูกทำลายและได้รับความเสียหายใหม่หรือพัฒนาที่อยู่อาศัยถาวร เพื่อเป็นทางเลือกใหม่ในการแก้ไขปัญหาด้านที่อยู่อาศัยที่จะรองรับความต้องการของชุมชนได้อย่างมีประสิทธิภาพ

(๒.๒) การกิจสนับสนุนการฟื้นฟูที่อยู่อาศัยมุ่งที่จะแก้ไขปัญหาด้านที่อยู่อาศัย หลังการเกิดสาธารณภัย เพื่อป้องกันและลดผลกระทบต่อสาธารณภัยที่จะเกิดขึ้นอีก กรณีที่เกินขีดความสามารถให้หน่วยงานที่รับผิดชอบโครงสร้างพื้นฐานนั้นๆ ดำเนินการฟื้นฟู ซ่อมแซม และบูรณะโครงการ ที่ได้รับความเสียหาย และขอรับการสนับสนุนจากหน่วยเหนือขึ้นไปตามลำดับ ได้แก่ งบประมาณของจังหวัด งบประมาณของกรม กระทรวง หน่วยงานนอก ภาครัฐ องค์กรระหว่างประเทศ หรือบกลาง

### (๓) ด้านสิ่งแวดล้อม

- (๓.๑) ขนย้ายขยะมูลฝอย แก้ไขปัญหาสิ่งแวดล้อมและมลภาวะเป็นพิษ
- (๓.๒) วางแผนในการรักษาปกป้องทรัพยากรธรรมชาติและสิ่งแวดล้อม และทรัพยากรทางประวัติศาสตร์ อนุรักษ์ บูรณะและปฏิสังขรณ์ให้กลับคืนสู่สภาพเดิมหรือดีกว่าเดิมตามที่ชุมชนร้องขอ
- (๓.๓) ให้หน่วยงานที่มีหน้าที่รับผิดชอบในทุกระดับรวมถึงหน่วยงาน ภาคเอกชนที่เป็นเครือข่ายให้สนับสนุนแผนงานและภารกิจสำคัญที่จะต้องดำเนินการตามแผนปฏิบัติการ ในการป้องกันและบรรเทาสาธารณภัยของ องค์การบริหารส่วนตำบลกระโด ที่กำหนดวิธีการที่จะใช้ทรัพยากร และสมรรถนะ เพื่อตอบสนองได้ตรงความต้องการของชุมชนและเพียงพอ

## บทที่ ๖

### การขับเคลื่อนแผนปฏิบัติการในการป้องกันและบรรเทาสาธารณภัย ของ องค์การบริหารส่วนตำบลกระโด ไปสู่การปฏิบัติ

๖.๑ แนวทางการขับเคลื่อนแผนปฏิบัติการในการป้องกันและบรรเทาสาธารณภัยของ  
องค์การบริหารส่วนตำบลกระโด ไปสู่การปฏิบัติ

แผนปฏิบัติการในการป้องกันและบรรเทาสาธารณภัย องค์การบริหารส่วนตำบลกระโด พ.ศ. ๒๕๖๑ ได้จัดทำขึ้นโดยใช้กรอบแนวคิดให้สอดคล้องกับแผนการป้องกันและบรรเทาสาธารณภัยอำเภอ พ.ศ. ๒๕๕๘ และแผนการป้องกันและบรรเทาสาธารณภัยจังหวัด พ.ศ. ๒๕๕๘ มีแนวคิดการจัดการความเสี่ยงจากสาธารณภัย ประกอบด้วย การมุ่งเน้นการลดความเสี่ยงจากสาธารณภัย การบูรณาการการจัดการในภาวะฉุกเฉิน การเพิ่มประสิทธิภาพการฟื้นฟูอย่างยั่งยืน และการส่งเสริมความร่วมมือระหว่างประเทศในการจัดการความเสี่ยงจากสาธารณภัย ซึ่งการจะดำเนินการให้บรรลุผลสัมฤทธิ์ตามวัตถุประสงค์ต้องอาศัยการบูรณาการจากทุกภาคส่วน ทั้งภาครัฐ ทหาร ตำรวจ ภาคเอกชน มูลนิธิ/อาสาสมัคร และองค์การสาธาณกุศล และต้องเป็นไปตามพระราชบัญญัติป้องกันและบรรเทาสาธารณภัย พ.ศ. ๒๕๕๐ ที่บัญญัติไว้ใน

**มาตรา ๒๐** ให้องค์กรปกครองส่วนท้องถิ่นแห่งพื้นที่มีหน้าที่ป้องกันและบรรเทาสาธารณภัยในเขตท้องถิ่นของตน โดยมีผู้บริหารองค์กรปกครองส่วนท้องถิ่นแห่งพื้นที่นั้นเป็นผู้รับผิดชอบในฐานะผู้อำนวยการท้องถิ่น

เพื่อให้แผนปฏิบัติการในการป้องกันและบรรเทาสาธารณภัย องค์การบริหารส่วนตำบลกระโด พ.ศ. ๒๕๖๑ ไปสู่การปฏิบัติให้เกิดผลและเป็นรูปธรรม โดยกำหนดผลการดำเนินงานของแต่ละภาคส่วน ซึ่งเป็นตัวชี้วัดการขับเคลื่อนแผนปฏิบัติการในการป้องกันและบรรเทาสาธารณภัย องค์การบริหารส่วนตำบลกระโด องค์การบริหารส่วนตำบลกระโด พ.ศ. ๒๕๖๐ ไปสู่การปฏิบัติ ดังนี้

#### ตารางที่ ๖-๑ : แนวทางการดำเนินงานในการขับเคลื่อนแผนไปสู่การปฏิบัติ

ลำดับที่	การดำเนินการ	หน่วยงานที่รับผิดชอบ
๑	ดำเนินการเผยแพร่ประชาสัมพันธ์ให้ความรู้เกี่ยวกับแผนปฏิบัติการในการป้องกันและบรรเทาสาธารณภัย องค์การบริหารส่วนตำบลกระโด พ.ศ. ๒๕๖๐ รวมทั้งแนวทางปฏิบัติเกี่ยวกับการป้องกันและบรรเทาสาธารณภัยที่อาจเกิดขึ้น ในพื้นที่ของตนเอง เพื่อสร้างความตระหนักให้กำนัน ผู้ใหญ่บ้าน อาสาสมัคร คนในชุมชน/ท้องถิ่นได้รับรู้ รับทราบ เข้าใจถึงระเบียบกฎหมายที่เกี่ยวข้องกับสาธารณภัย และสร้างการมีส่วนร่วมของภาคประชาชนและภาคเอกชนในพื้นที่	- องค์การบริหารส่วนตำบลกระโด - หน่วยงานที่เกี่ยวข้องกับการป้องกันและบรรเทาสาธารณภัย
๒	จัดให้มีการประชุมกองอำนาจการป้องกันและบรรเทาสาธารณภัย องค์การบริหารส่วนตำบลกระโด อย่างน้อยทุก ๒ เดือน อย่างต่อเนื่อง เพื่อใช้เป็นกลไกและเวทีในการบูรณาการการทำงานระหว่างหน่วยงานที่เกี่ยวข้อง ตั้งแต่ภารกิจด้านการป้องกัน การลดผลกระทบ และการเตรียมความพร้อม การร่วมวิเคราะห์ประเมินความเสี่ยงจากสาธารณภัยในพื้นที่	- องค์การบริหารส่วนตำบลกระโด - หน่วยงานที่เกี่ยวข้องกับการป้องกันและบรรเทาสาธารณภัย

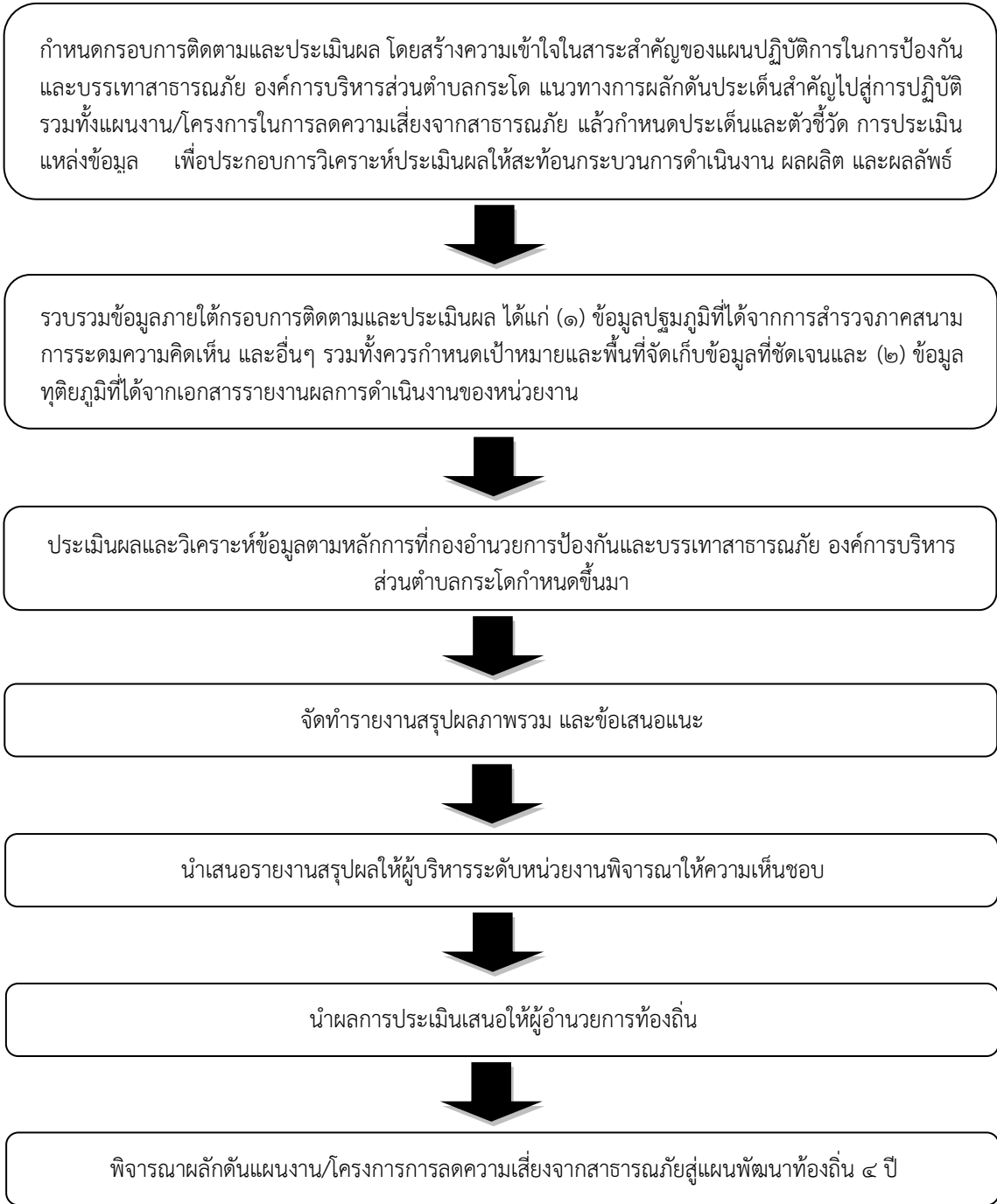
ลำดับที่	การดำเนินการ	หน่วยงานที่รับผิดชอบ
๓	มีส่วนร่วมกับอำเภอยะรัง และ จังหวัดปัตตานี อย่างต่อเนื่อง เพื่อเชื่อมการทำงานอย่างประสานสอดคล้อง โดยจัดประชุมแลกเปลี่ยนข้อคิดเห็นการดำเนินการกิจกรรม เช่น ร่วมสำรวจประเมินวิเคราะห์ พื้นที่เสี่ยงปัจจัยเสี่ยงที่ทำให้เกิดภัย เป็นต้น	<ul style="list-style-type: none"> <li>- องค์การบริหารส่วนตำบลกระโด</li> <li>- สนง.ปภ.สาขา</li> <li>.....</li> <li>- สนง.ปภ.จว.</li> <li>.....</li> <li>- ศูนย์ ปภ. เขต</li> <li>.....</li> </ul>
๔	การจัดทำแผนเผชิญเหตุสาธารณภัยของ องค์การบริหารส่วนตำบลกระโด การร่วมฝึกการป้องกันและบรรเทาสาธารณภัยของกองอำนวยการป้องกันและบรรเทา สาธารณภัยระดับต่างๆ เพื่อทดสอบและฝึกความชำนาญร่วมกับหน่วยงานต่างๆ ที่เกี่ยวข้อง	<ul style="list-style-type: none"> <li>- องค์การบริหารส่วนตำบลกระโด</li> <li>- สนง.ปภ.สาขา</li> <li>.....</li> <li>- สนง.ปภ.จว.</li> <li>.....</li> <li>- ศูนย์ ปภ. เขต</li> <li>- หน่วยงานที่เกี่ยวข้องกับการป้องกันและบรรเทาสาธารณภัย</li> </ul>
๕	จัดทำแผนงานโครงการเพื่อขอรับการสนับสนุนงบประมาณในการดำเนินการกิจ เช่น งบพัฒนาจังหวัด งบพัฒนากลุ่มจังหวัด สำนักงานกองทุนสนับสนุนการสร้างเสริมสุขภาพ (สสส.) กองทุนความปลอดภัยในการใช้รถใช้ถนน ภาคเอกชน และภาคประชาสังคม องค์การสาธาณกุศล โดยให้เชื่อมโยงกับยุทธศาสตร์การเตรียมพร้อมแห่งชาติ	<ul style="list-style-type: none"> <li>- องค์การบริหารส่วนตำบลกระโด</li> <li>- สำนักงานจังหวัด ..ปัตตานี..</li> <li>- หน่วยงานที่เกี่ยวข้องกับการป้องกันและบรรเทาสาธารณภัย</li> </ul>
๖	พิจารณาแผนงาน/โครงการที่ได้มีการประเมินความเสี่ยงในพื้นที่ที่มุ่งเน้นการลดความเสี่ยงจากสาธารณภัย แก้ไขปัญหาที่เกิดขึ้นในภาพรวมอย่างมีส่วนร่วมแบบบูรณาการ ซึ่งรัฐบาลได้ให้ความสำคัญกับการเตรียมพร้อมแห่งชาติ ประกอบกับให้มีความเชื่อมโยงและส่งผลต่อทิศทางการพัฒนาจังหวัดและกลุ่มจังหวัด โดยการเสนอขอรับการสนับสนุนงบประมาณตามภารกิจของอำเภอ/องค์กรปกครองส่วนท้องถิ่นภายใต้แผนพัฒนาท้องถิ่น เพื่อขอรับการสนับสนุนงบประมาณจากจังหวัดและกลุ่มจังหวัด โดยบรรจุในแผนปฏิบัติราชการประจำปีจังหวัดและกลุ่มจังหวัด ที่เป็นกรอบแผนงาน/โครงการในแผนพัฒนาจังหวัดและกลุ่มจังหวัดต่อไป	<ul style="list-style-type: none"> <li>- องค์การบริหารส่วนตำบลกระโด</li> <li>- สำนักงานจังหวัดปัตตานี</li> <li>- หน่วยงานที่เกี่ยวข้องกับการป้องกันและบรรเทาสาธารณภัย</li> </ul>

ลำดับที่	การดำเนินการ	หน่วยงานที่รับผิดชอบ
๗	ให้ความรู้แก่ภาคีเครือข่ายที่เกี่ยวข้องทั้งด้านวิชาการและการปฏิบัติ สร้างองค์ความรู้เพื่อเป็นข้อมูลในการกำหนดนโยบายทั้งระดับจังหวัด ระดับอำเภอ และระดับพื้นที่	- องค์การบริหารส่วนตำบลกระโด - สฟป..... - สฟม.....
๘	สนับสนุน กำกับ ติดตาม ให้คำแนะนำในการจัดทำแผนการป้องกันและบรรเทาสาธารณภัยชุมชน/หมู่บ้าน เพื่อเป็นกรอบปฏิบัติงานในระดับพื้นที่ ให้มีความเชื่อมโยงกับแผนปฏิบัติการในการป้องกันและบรรเทาสาธารณภัย องค์การบริหารส่วนตำบลกระโด	- องค์การบริหารส่วนตำบลกระโด
๙	การติดตามและประเมินผล โดยการมีส่วนร่วมของหน่วยงานต่างๆ ทั้งส่วนกลางและระดับพื้นที่ การกำหนดให้จัดทำรายงานผลการดำเนินงาน ให้ผู้อำนวยการจังหวัดเพื่อรายงานผลต่อไปยังผู้อำนวยการกลางและผู้บังคับบัญชาในระดับเหนือขึ้นไปทราบเป็นประจำทุกปี รวมทั้งการติดตามและประเมินผลการนำแผนปฏิบัติการในการป้องกันและบรรเทาสาธารณภัย องค์การบริหารส่วนตำบลกระโด ไปสู่การปฏิบัติ ในช่วงกลางแผนและ ปลายแผน พร้อมทั้งพิจารณาแนวทางปรับปรุงแผนฯ	- องค์การบริหารส่วนตำบลกระโด- สนง. ป.ภ. สาขา..... - สนง. ป.ภ. จ. .... - ศูนย์ ป.ภ. เขต..... - สำนักงานจังหวัด.....

## ๖.๒ การติดตามและประเมินผล

เป็นกระบวนการดำเนินงานด้านการกำกับควบคุม เพื่อติดตามความก้าวหน้าของภารกิจและหรือประเมินว่าภารกิจสำเร็จตามวัตถุประสงค์ที่กำหนดไว้หรือไม่ การติดตามประเมินผล โดยปกติจะต้องกำหนดดัชนีการติดตามประเมินผลเพื่อเป็นเกณฑ์ในการพิจารณาว่าสถานการณ์ที่ตรวจสอบวัดได้นั้นบรรลุหรือไม่บรรลุเมื่อเทียบกับเกณฑ์หรือดัชนีที่กำหนด ประโยชน์ของการติดตามประเมินผลไม่เพียงแต่ช่วยให้ทราบความก้าวหน้า และหรือความล่าช้าของการดำเนินการ โดยใช้ดัชนีประเมินว่าการดำเนินการใกล้ถึงเป้าหมายที่กำหนดแค่ไหนเพียงไรแล้ว ยังสามารถช่วยให้วิเคราะห์เพิ่มเติมให้ทราบปัจจัยเหตุแห่งความสำเร็จและความล้มเหลวดังกล่าวได้ ทำให้เกิดประโยชน์ในการปรับปรุงแนวทางดำเนินการต่อไปได้

### ๖.๒.๑ แนวทางการติดตามและประเมินผล



### ๖.๒.๒ หน่วยงานและภาคีเครือข่ายดำเนินการติดตามและประเมินผล

ให้กองอำนาจการป้องกันและบรรเทาสาธารณภัย องค์การบริหารส่วนตำบลกระโด เป็นหน่วยรับผิดชอบหลักในการดำเนินงานตามแนวทางการผลักดันประเด็นสำคัญไปสู่การปฏิบัติ โดยให้จัดทำรายงานการติดตามและประเมินผลภาพรวมที่บรรลุผลตามเป้าหมายการจัดการสาธารณสุข ประเมินผลกระทบ การขับเคลื่อน และสรุปภาพรวมการติดตามและประเมินผลให้ผู้อำนาจการอำเภอเพื่อรายงานผลต่อไปยังผู้อำนาจการจังหวัด ผู้อำนาจการกลางและผู้บังคับบัญชาระดับเหนือขึ้นไปทราบ เพื่อนำไปสู่การปรับปรุงแนวทางการดำเนินงานต่อไป

การจัดทำรายงานผลการขับเคลื่อนแผนปฏิบัติการในการป้องกันและบรรเทาสาธารณภัย องค์การบริหารส่วนตำบลกระโด ไปสู่การปฏิบัติ เพื่อตอบสนองต่อเป้าหมายการจัดการสาธารณภัยของ องค์การบริหารส่วนตำบลกระโด ให้มีประสิทธิภาพ ยกระดับไปสู่มาตรฐานตามหลักสากล ตลอดจนนำปัญหาอุปสรรคและข้อเสนอแนะไปปรับปรุงแผนปฏิบัติการในการป้องกันและบรรเทาสาธารณภัย องค์การบริหารส่วนตำบลกระโด ต่อไป

### ๖.๓ การวิจัยและพัฒนา

เป็นกระบวนการของการศึกษา การเรียนรู้ และการค้นหาแนวคิด แนวทาง และวิธีปฏิบัติ หรือสิ่งประดิษฐ์ เพื่อนำไปใช้ในการพัฒนาเทคนิค วิธีการ รูปแบบการดำเนินงาน หรือระบบการจัดการความเสี่ยงจากสาธารณภัยที่เป็นประโยชน์ทั้งแก่ประชาชนและหน่วยงานที่เกี่ยวข้องทุกภาคส่วน รวมทั้งการนำสิ่งที่ได้มีการคิดค้นหรือค้นพบมาพัฒนา ออกแบบ เปลี่ยนแปลง ผลการดำเนินงาน กระบวนการดำเนินงาน และการบริการให้มีลักษณะรูปแบบใหม่ หรือการปรับปรุงให้ดีขึ้นกว่าเดิม และสามารถดำเนินการร่วมกับการติดตามและประเมินผล โดยการเก็บรวบรวมข้อมูลภายใต้กรอบการติดตามและประเมินผลในลักษณะของการทบทวนจากบทเรียนและการเรียนรู้ทั้งก่อนการดำเนินการ ระหว่างดำเนินการ และเมื่อเสร็จสิ้นการดำเนินการ โดยมีแนวทางการดำเนินการวิจัยและพัฒนา ดังนี้

(๑) องค์การบริหารส่วนตำบลกระโด เป็นหน่วยงานหลักในการประสานงานด้านการศึกษา ค้นคว้า และการวิจัยและพัฒนาที่เกี่ยวข้องกับการป้องกันและบรรเทาสาธารณภัยร่วมกับสถาบันการศึกษา ภาคเอกชน และหน่วยงานที่เกี่ยวข้อง เพื่อนำองค์ความรู้และเทคโนโลยีมาพัฒนาและประยุกต์ใช้เพื่อการป้องกันและบรรเทาสาธารณภัยของ องค์การบริหารส่วนตำบลกระโด ให้เหมาะสม

(๒) ศึกษาบทเรียนของเหตุการณ์สาธารณภัยสำคัญที่ผ่านมาของ องค์การบริหารส่วนตำบลกระโด เพื่อให้ทราบข้อมูลข้อเท็จจริงสำหรับไปประยุกต์ใช้ในการจัดการความเสี่ยงสาธารณภัยให้มีประสิทธิภาพยิ่งขึ้น

(๓) จัดทำสรุปบทเรียน (Lesson Learned) ของการเกิดสาธารณภัยครั้งสำคัญที่ผ่านมาของ องค์การบริหารส่วนตำบลกระโด เพื่อเป็นประโยชน์ในการบริหารจัดการในอนาคต

### ๖.๔ การทบทวนแผนปฏิบัติการในการป้องกันและบรรเทาสาธารณภัยของ องค์การบริหารส่วนตำบลกระโด

พระราชบัญญัติป้องกันและบรรเทาสาธารณภัย พ.ศ. ๒๕๕๐ มาตรา ๔๔ กำหนดว่า ในกรณีที่ข้อเท็จจริงเกี่ยวกับสาธารณภัยหรือการป้องกันและบรรเทาสาธารณภัยที่ได้กำหนดไว้ในแผนต่างๆ ตามพระราชบัญญัตินี้เปลี่ยนแปลงไป หรือแผนดังกล่าวได้ใช้ครบห้าปีแล้ว ให้เป็นหน้าที่ของผู้รับผิดชอบในการจัดทำแผนดำเนินการปรับปรุงหรือทบทวนแผนที่อยู่ในความรับผิดชอบ

ดังนั้น หาก องค์การบริหารส่วนตำบลกระโด ได้ดำเนินการตามกระบวนการที่กำหนดไว้ในแผนปฏิบัติการในการป้องกันและบรรเทาสาธารณภัย องค์การบริหารส่วนตำบลกระโด พ.ศ. ๒๕๖๐ และได้มีการติดตามประเมินผลสัมฤทธิ์ของแผน หรือมีสถานการณ์สาธารณภัยที่ไม่ได้กำหนดไว้ในแผน หรือมีการวิจัยและพัฒนา พบข้อบกพร่อง หรือมีนวัตกรรมการป้องกันและบรรเทาสาธารณภัยที่ทันสมัยและเหมาะสม ให้ องค์การบริหารส่วนตำบลกระโด พิจารณาทบทวนปรับปรุงแผนปฏิบัติการในการป้องกันและบรรเทาสาธารณภัย องค์การบริหารส่วนตำบลกระโด พ.ศ. ๒๕๖๒ ได้ตามความเหมาะสมทุกปี

-----

บัญชีรายชื่อบุคลากรหน่วยงานราชการ รัฐวิสาหกิจ องค์กรปกครองส่วนท้องถิ่น ภาคเอกชน และองค์กรเครือข่าย  
ในเขตองค์การบริหารส่วนตำบลกระโด

ลำดับที่	ชื่อหน่วยงาน	วิทยุสื่อสาร		หมายเลขโทรศัพท์	
		นามเรียกขาน	ความถี่	โทรศัพท์	โทรสาร
๑	นายก องค์การบริหารส่วนตำบลกระโด	กระโด ๑	๑๖๒.๒๕๒	๐๗๓-๔๒๑-๔๐๖	๐๗๓-๔๒๑-๔๐๖
๒	รองนายก องค์การบริหารส่วนตำบลกระโด	กระโด ๒	๑๖๒.๒๕๒	๐๗๓-๔๒๑-๔๐๖	๐๗๓-๔๒๑-๔๐๖
๓	รองนายก องค์การบริหารส่วนตำบลกระโด	กระโด ๓	๑๖๒.๒๕๒	๐๗๓-๔๒๑-๔๐๖	๐๗๓-๔๒๑-๔๐๖
๔	ปลัดองค์การบริหารส่วนตำบล	กระโด ๔	๑๖๒.๒๕๒	๐๗๓-๔๒๑-๔๐๖	๐๗๓-๔๒๑-๔๐๖
๕	นายอำเภอยะรัง	-	-	๐๗๓-๔๓๙-๒๒๒	๐๗๓-๔๓๙-๒๒๒
๖	ปลัดอำเภอหัวหน้ากลุ่มงานบริหารงานปกครอง	-	-	๐๗๓-๔๓๙-๒๒๒	๐๗๓-๔๓๙-๒๒๒
๗	ปลัดอำเภอหัวหน้าฝ่ายทะเบียนและบัตร	-	-	๐๗๓-๔๓๙-๒๒๒	๐๗๓-๔๓๙-๒๒๒
๘	ปลัดอำเภอหัวหน้าฝ่ายความมั่นคง	-	-	๐๗๓-๔๓๙-๒๒๒	๐๗๓-๔๓๙-๒๒๒
๙	นายก องค์การบริหารส่วนตำบลปิตุมุติ	-	-	๐๗๓-๔๘๓-๐๕๓	๐๗๓-๔๘๓-๐๕๓
๑๐	นายก องค์การบริหารส่วนตำบลเมะมาวี	-	-	๐๗๓-๔๘๓-๑๐๙	๐๗๓-๔๘๓-๑๐๙
๑๑	ท้องถิ่นอำเภอยะรัง.	-	-	๐๗๓-๔๓๙-๕๓๔	๐๗๓-๔๓๙-๕๓๔
๑๒	ผู้กำกับสถานีตำรวจภูธรยะรัง	-	-	๐๗๓-๔๓๙-๒๙๑	๐๗๓-๔๓๙-๒๙๑
๑๓	ผู้อำนวยการโรงพยาบาล ยะรัง.	-	-	๐๗๓-๔๓๙-๒๐๔	๐๗๓-๔๓๙-๐๑๘
๑๔	สาธารณสุขอำเภอ.ยะรัง.	-	-	๐๗๓-๔๓๙-๐๖๒	๐๗๓-๔๓๙-๐๖๒
๑๕	พัฒนาการอำเภอยะรัง	-	-	๐๗๓-๔๓๙-๒๒๑	๐๗๓-๔๓๙-๒๒๒
๑๖	เกษตรอำเภอ.ยะรัง.	-	-	๐๗๓-๔๓๙-๐๙๐	๐๗๓-๔๓๙-๐๙๐
๑๘	ปศุสัตว์อำเภอยะรัง	-	-	๐๗๓-๔๓๙-๒๗๒	๐๗๓-๔๓๙-๒๗๒
๑๙	หัวหน้าสำนักงาน ปก. สาขา.....(ถ้ามี)	-	-	-	-
๒๐	มูลนิธิ/องค์การสาธารณกุศล	-	-	๐๗๓-๔๑๓-๓๒๑	
๒๐	อื่นๆ (ตามความเหมาะสม)				



บัญชีรายชื่อบุคลากรหน่วยงานราชการ รัฐวิสาหกิจ องค์กรปกครองส่วนท้องถิ่น ภาคเอกชน และองค์กรเครือข่าย  
ในเขตจังหวัด.ปัตตานี.

ลำดับที่	ชื่อหน่วยงาน	วิทยุสื่อสาร		หมายเลขโทรศัพท์	
		นามเรียกขาน	ความถี่	โทรศัพท์	โทรสาร
๑	ผู้ว่าราชการจังหวัด			๐๗๓-๓๓๕-๙๑๗	๐๗๓-๓๓๕-๙๑๗
๒	รองผู้ว่าราชการจังหวัด			๐๗๓-๓๔๙-๒๕๔	๐๗๓-๓๔๙-๒๕๔
๓	สำนักงานประชาสัมพันธ์จังหวัด			๐๗๓-๓๔๘-๔๓๕	๐๗๓-๓๔๘-๔๓๕
๔	สำนักงานเกษตรและสหกรณ์จังหวัด			๐๗๓-๓๓๖-๕๕๗	๐๗๓-๓๓๖-๕๕๘
๕	สำนักงานประมงจังหวัด			๐๗๓-๓๔๙-๕๙๑	๐๗๓-๓๔๙-๕๙๑
๖	สำนักงานปศุสัตว์จังหวัด			๐๗๓-๓๓๖-๑๘๖	๐๗๓-๓๓๕-๙๙๖
๗	สำนักงานเกษตรจังหวัด			๐๗๓-๓๔๙-๓๑๕	๐๗๓-๓๔๘-๘๕๑
๘	สำนักงานทรัพยากรธรรมชาติและสิ่งแวดล้อมจังหวัด			๐๗๓-๕๖๐-๐๗๓	๐๗๓-๕๖๐-๐๗๓
๙	สำนักงานพัฒนาชุมชนจังหวัด			๐๗๓-๓๓๒-๙๘๔	๐๗๓-๓๔๙-๓๒๘
๑๐	สำนักงานพาณิชย์จังหวัด			๐๗๓-๓๓๕-๑๕๘	๐๗๓-๓๓๑-๘๘๒
๑๑	สำนักงานโยธาธิการและผังเมืองจังหวัด			๐๗๓-๓๓๕-๙๖๖	๐๗๓-๓๓๖-๑๐๓
๑๒	สำนักงานแรงงานจังหวัด			๐๗๓-๓๓๕-๑๕๙	๐๗๓-๓๓๕-๑๕๙
๑๓	สำนักงานจัดหางานจังหวัด			๐๗๓-๕๖๐-๒๘๑	๐๗๓-๕๖๐-๒๘๑
๑๔	สำนักงานสวัสดิการและคุ้มครองแรงงานจังหวัด			๐๗๓-๕๖๐-๑๒๖	๐๗๓-๕๖๐-๑๒๖
๑๕	สำนักงานสาธารณสุขจังหวัด			๐๗๓-๓๓๖-๐๒๖	๐๗๓-๓๓๖-๐๒๔
๑๖	โรงพยาบาลปัตตานี			๐๗๓-๓๔๘-๔๓๔	๐๗๓-๓๔๙-๐๐๖
๑๗	สำนักงานท้องถิ่นจังหวัด			๐๗๓-๓๔๙-๕๑๙	๐๗๓-๓๔๙-๕๑๙ ตู้ไป ๑๑๕,๑๑๖
๑๘	ตำรวจภูธรจังหวัด			๐๗๓-๔๑๔-๐๔๖	๐๗๓-๔๑๔-๗๕๐
๑๙	สำนักงานป้องกันและบรรเทาสาธารณภัยจังหวัด			๐๗๓-๓๓๓-๒๐๘-๙	๐๗๓-๓๓๓-๒๐๘

บัญชีรายชื่ออาสาสมัครป้องกันภัยฝ่ายพลเรือน/OTOS  
ขององค์การบริหารส่วนตำบลองค์การบริหารส่วนตำบลกระโด

ลำดับที่	ชื่อ - นามสกุล	ที่อยู่	เบอร์โทรศัพท์ติดต่อ
๑	นายชาคาริยา แม่เราะดำ	๖๗ หมู่ที่ ๑ ตำบลกระโด อำเภอยะรัง จังหวัดปัตตานี	
๒	นายแวรีเป็ง ปูชู	๒๖/๑ หมู่ที่ ๑ ตำบลกระโด อำเภอยะรัง จังหวัดปัตตานี	
๓	นายมะยากี แม่เราะดำ	๒๒ หมู่ที่ ๑ ตำบลกระโด อำเภอยะรัง จังหวัดปัตตานี	
๔	นายมะรอมิน ะวา	๒/๓ หมู่ที่ ๑ ตำบลกระโด อำเภอยะรัง จังหวัดปัตตานี	
๕	นายปือราเฮง ปูตะ	๗๕ หมู่ที่ ๑ ตำบลกระโด อำเภอยะรัง จังหวัดปัตตานี	
๖	นายมะรุติง แม่เราะดำ	๖๗ หมู่ที่ ๑ ตำบลกระโด อำเภอยะรัง จังหวัดปัตตานี	
๗	นายมุฮัมมัดบัตริ จอแจ	๔๙/๑ หมู่ที่ ๑ ตำบลกระโด อำเภอยะรัง จังหวัดปัตตานี	
๘	นายอับดุลเกาะ เล็งซา	๔๓ หมู่ที่ ๑ ตำบลกระโด อำเภอยะรัง จังหวัดปัตตานี	
๙	นายอาลีไฮ ปาชู	๒๖/๑ หมู่ที่ ๑ ตำบลกระโด อำเภอยะรัง จังหวัดปัตตานี	
๑๐	นายอิสมาแอ แซลี	๕ หมู่ที่ ๑ ตำบลกระโด อำเภอยะรัง จังหวัดปัตตานี	
๑๑	นายยะหญา ปือโต	๕ หมู่ที่ ๑ ตำบลกระโด อำเภอยะรัง จังหวัดปัตตานี	
๑๒	นายอาซามุสลี อูมาเจ๊ะแต	๔๖/๒ หมู่ที่ ๑ ตำบลกระโด อำเภอยะรัง จังหวัดปัตตานี	
๑๓	นายหามะ จิใจ	๑๒ หมู่ที่ ๒ ตำบลกระโด อำเภอยะรัง จังหวัดปัตตานี	
๑๔	นายอัมเรย์ เจ๊ะแวน	๗/๔ หมู่ที่ ๒ ตำบลกระโด อำเภอยะรัง จังหวัดปัตตานี	
๑๕	นายอิสมาแอ กระโด	๑๔๓ หมู่ที่ ๒ ตำบลกระโด อำเภอยะรัง จังหวัดปัตตานี	
๑๖	นายมุฮัมมัด กระโด	๑๔๓ หมู่ที่ ๒ ตำบลกระโด อำเภอยะรัง จังหวัดปัตตานี	
๑๗	นายมุฮัมมัดบัตริ กูวัง	๗ หมู่ที่ ๒ ตำบลกระโด อำเภอยะรัง จังหวัดปัตตานี	
๑๘	นายชาคาริยา มุซอ	๔๕ หมู่ที่ ๒ ตำบลกระโด อำเภอยะรัง จังหวัดปัตตานี	
๑๙	นายมุฮัมมัดนุร จิใจ	๔๒ หมู่ที่ ๒ ตำบลกระโด อำเภอยะรัง จังหวัดปัตตานี	
๒๐	นายมุฮัมมัด จิใจ	๖๔/๓ หมู่ที่ ๒ ตำบลกระโด อำเภอยะรัง จังหวัดปัตตานี	
๒๑	นายสมาน กระโด	๑๕๐ หมู่ที่ ๒ ตำบลกระโด อำเภอยะรัง จังหวัดปัตตานี	
๒๒	นายอิบรอเฮ็ม จิใจ	๕๑ หมู่ที่ ๒ ตำบลกระโด อำเภอยะรัง จังหวัดปัตตานี	
๒๓	นายอาแว กระโด	๓๖/๔ หมู่ที่ ๒ ตำบลกระโด อำเภอยะรัง จังหวัดปัตตานี	
๒๔	นายซูลิกฟีลี คาลี	๖๔ หมู่ที่ ๓ ตำบลกระโด อำเภอยะรัง จังหวัดปัตตานี	
๒๕	นายมุหะมัดเยาวรี ตอแต	๘๐/๑ หมู่ที่ ๓ ตำบลกระโด อำเภอยะรัง จังหวัดปัตตานี	
๒๖	นายอับดุลเกาะ หะยีหะซา	๑๑๙/๒หมู่ที่ ๓ ตำบลกระโด อำเภอยะรัง จังหวัดปัตตานี	
๒๗	นายมุฮัมมัด คางา	๑๐๕ หมู่ที่ ๓ ตำบลกระโด อำเภอยะรัง จังหวัดปัตตานี	
๒๘	นายมุฮัมมัด ยะหริ่ง	๔๔ หมู่ที่ ๓ ตำบลกระโด อำเภอยะรัง จังหวัดปัตตานี	
๒๙	นายดาโอ๊ะ เจ๊ะอุบง	๗๖ หมู่ที่ ๓ ตำบลกระโด อำเภอยะรัง จังหวัดปัตตานี	
๓๐	นายอุสมัน กูนา	๖๓ หมู่ที่ ๓ ตำบลกระโด อำเภอยะรัง จังหวัดปัตตานี	
๓๑	นายอาดัม เจ๊ะอุบง	๗๖ หมู่ที่ ๓ ตำบลกระโด อำเภอยะรัง จังหวัดปัตตานี	
๓๒	นายซูลิกฟีลี จาเอาะ	๒๔ หมู่ที่ ๓ ตำบลกระโด อำเภอยะรัง จังหวัดปัตตานี	
๓๓	นายมุฮัมมัดอัดนัน ยะหริ่ง	๔๔ หมู่ที่ ๓ ตำบลกระโด อำเภอยะรัง จังหวัดปัตตานี	
๓๔	นายอุสมาน กูทา	๖๕ หมู่ที่ ๓ ตำบลกระโด อำเภอยะรัง จังหวัดปัตตานี	

**บัญชีรายชื่ออาสาสมัครป้องกันภัยฝ่ายพลเรือน/OTOS  
ขององค์การบริหารส่วนตำบลองค์การบริหารส่วนตำบลกระโต**

ลำดับที่	ชื่อ - นามสกุล	ที่อยู่	เบอร์โทรศัพท์ติดต่อ
๓๕	นายมุฮัมมัดซารีฟ โตะตาหยง	๕๓/๑ หมู่ที่ ๓ ตำบลกระโต อำเภอยะรัง จังหวัดปัตตานี	
๓๖	นายราเซน เจ๊ะกา	๒๓ หมู่ที่ ๓ ตำบลกระโต อำเภอยะรัง จังหวัดปัตตานี	
๓๗	นายอับดุลเลาะ มะแซ	๖๐ หมู่ที่ ๓ ตำบลกระโต อำเภอยะรัง จังหวัดปัตตานี	
๓๘	นายฮัสซัน แบรอ	๔๑ หมู่ที่ ๓ ตำบลกระโต อำเภอยะรัง จังหวัดปัตตานี	
๓๙	นายมาหมะ ยีปูเตะ	๑๐๕/๓ หมู่ที่ ๔ ตำบลกระโต อำเภอยะรัง จังหวัดปัตตานี	
๔๐	นายแมะซะห์ ซีรา	๑๒๙ หมู่ที่ ๔ ตำบลกระโต อำเภอยะรัง จังหวัดปัตตานี	
๔๑	นายซูลกิฟลี ดือราเซะ	๙๒/๒ หมู่ที่ ๕ ตำบลกระโต อำเภอยะรัง จังหวัดปัตตานี	
๔๒	นายอันวา ดือราเซะ	๙๙/๓ หมู่ที่ ๕ ตำบลกระโต อำเภอยะรัง จังหวัดปัตตานี	
๔๓	นายมะรอนิง ซาราเซะ	๑๑๕ หมู่ที่ ๕ ตำบลกระโต อำเภอยะรัง จังหวัดปัตตานี	
๔๔	นายมะรุดีง ซาราเซะ	๑๑๕ หมู่ที่ ๕ ตำบลกระโต อำเภอยะรัง จังหวัดปัตตานี	
๔๕	นายรอยะ กาเจ	๙๐ หมู่ที่ ๕ ตำบลกระโต อำเภอยะรัง จังหวัดปัตตานี	
๔๖	นายอิห์ซาน สามอ	๗๙ หมู่ที่ ๕ ตำบลกระโต อำเภอยะรัง จังหวัดปัตตานี	
๔๗	นายอับดุลตอละ สามอ	๙๙/๒ หมู่ที่ ๕ ตำบลกระโต อำเภอยะรัง จังหวัดปัตตานี	
๔๘	นายมะบีดิง โตะตาหยง	๙๙ หมู่ที่ ๕ ตำบลกระโต อำเภอยะรัง จังหวัดปัตตานี	
๔๙	นายเจ๊ะอาแซ สีเตะ	๘๔ หมู่ที่ ๕ ตำบลกระโต อำเภอยะรัง จังหวัดปัตตานี	
๕๐	นายซอเร โตะตาหยง	๑๐๔ หมู่ที่ ๕ ตำบลกระโต อำเภอยะรัง จังหวัดปัตตานี	

**บัญชีรายชื่อเจ้าพนักงานป้องกันและบรรเทาสาธารณภัยที่ได้รับการแต่งตั้ง  
ขององค์การบริหารส่วนตำบลองค์การบริหารส่วนตำบลกระโต**

ลำดับที่	ชื่อ - นามสกุล	ตำแหน่ง	เบอร์โทรศัพท์ติดต่อ
๑	นายบดินทร์ จิใจ	รองนายองค์การบริหารส่วนตำบลกระโต	๐๘๑-๐๙๙-๑๓-๙๑
๒	นายมุฮัมมัดซารีฟ โตะตาหยง	ประธานสภาฯ	๐๘๔-๗๔๙-๙๙-๔๒
๓	นายพีรพัฒน์ เจษฎาภูมิกุล	ปลัดองค์การบริหารส่วนตำบลกระโต	๐๘๑-๙๙๐-๓๑-๐๐
๔	นางเสาวณี จิใจ	หัวหน้าสำนักปลัด	๐๘๑-๐๙๙-๐๘-๖๐
๕	นางสาวกุลวานีย์ หรีมสกุล	นักวิเคราะห์นโยบายและแผน	๐๘๙-๘๗๗-๕๒-๖๖

## บัญชีรายชื่อองค์การสาธารณกุศล ในพื้นที่ องค์การบริหารส่วนตำบลกระโด

ลำดับ ที่	อำเภอ	ตำบล	ชื่อองค์การสาธารณกุศล	เครื่องมือ/ เครื่องจักร/ ยานพาหนะ	ความชำนาญ	หมายเลข โทรศัพท์
๑	ยะรัง	กระโด	โรงพยาบาลส่งเสริมสุขภาพ ตำบลกระโด	รถเครื่องช่วย หายใจพร้อม อุปกรณ์	ปฐมพยาบาล เบื้องต้น	๐-๗๓-๔๘๓-๔๖๒
๒	ยะรัง	ปิตุมูดี	กองอำนวยการป้องกันและ บรรเทาสาธารณภัยองค์การ บริหารส่วนตำบลปิตุมูดี	รถเครื่องช่วย หายใจพร้อม อุปกรณ์	การเคลื่อนย้าย ผู้ประสบภัยใน อาคารสูง	๐-๗๓-๔๓๙-๒๒๒
๓	ยะรัง	ยะรัง	กองอำนวยการป้องกันและ บรรเทาสาธารณภัยอำเภอ ยะรัง	รถเครื่องช่วย หายใจพร้อม อุปกรณ์	การเคลื่อนย้าย ผู้ประสบภัยใน อาคารสูง	๐-๗๓-๔๓๙-๒๒๒
๓	เมือง	รูสะมิแล	องค์กรภาคเอกชน มูลนิธิธิดาลอหัมร่าปัตตานี	รถเครื่องช่วย หายใจพร้อม อุปกรณ์	การเคลื่อนย้าย ผู้ประสบภัยใน อาคารสูง	๐-๗๓-๔๑๓-๓๒๑

**บัญชีเครื่องจักรกล ยานพาหนะ และเครื่องมืออุปกรณ์ที่ใช้งานป้องกันและบรรเทาสาธารณภัย  
อำเภอ.ยะรัง.จังหวัด.ปัตตานี..**

ลำดับที่	หน่วยงาน	เรือ				รถกู้ภัย	รถยนต์บรรทุก				เครื่องจักรกล				อุปกรณ์กู้ภัย				รวม	ผู้รับผิดชอบ (เบอร์โทร.)	หมายเหตุ
		ท้องแบน	ยาง	ดับเพลิง	ตรวจการณ์		รถดับเพลิงทุกประเภท	เครื่องดับเพลิงแบบ	รถกระบะ	รถบรรทุก	รถแทรกเตอร์	รถไถ	รถคัต	รถตัดหญ้า	รถสูบลม	อื่น ๆ	เครื่องดับเพลิง	เครื่องดับเพลิง			
๑	อบจ.ปัตตานี																			๐-๗๓-๓๔๙-๗๘๙	
๒	เทศบาล เมืองปัตตานี																			๐-๗๓-๓๓๕-๙๑๘	
๓	เทศบาล.ตำบลยะรัง.																			๐-๗๓-๔๓๙-๔๙๗	
๔	องค์การบริหารส่วนตำบลมะมาวี																			๐-๗๓-๔๘๓-๐๕๓	
๕	องค์การบริหารส่วนตำบลปิตุมุติ																			๐-๗๓-๔๓๙-๒๒๒	
๖	รพ.ส่งเสริมสุขภาพตำบลกระโด																			๐-๗๓-๔๘๓-๔๖๒	
๗	องค์กภาคเอกชนมูลนิธิอิสลามอะหัมร์																			๐-๗๓-๔๑๓-๓๒๑	
<b>รวม</b>																					

หมายเหตุ : ให้ใส่รายชื่อหน่วยงาน พร้อมเครื่องจักรกล ยานพาหนะ และเครื่องมืออุปกรณ์ที่ใช้ในงานป้องกันและบรรเทาสาธารณภัยของหน่วยงานที่ตั้งอยู่ในพื้นที่ และหน่วยงานข้างเคียง

๒๒๗๒๒๕

## บัญชีรายชื่อบุคคลที่จะต้องช่วยเหลือ ขนย้าย อพยพก่อนเป็นลำดับแรก

## เด็ก

ลำดับที่	ชื่อ - สกุล	บ้านเลขที่	หมายเหตุ
๑	ด.ญ.โซเฟีย กุวิง	๑๑/๕ หมู่ที่ ๒ ตำบลกระโด	
๒	ด.ช.มุฮัมหมัดชัยนูน สาคอ	๖๒ หมู่ที่ ๒ ตำบลกระโด	
๓	ด.ญ.นุรีพาร์ กระโด	๓๖/๔ หมู่ที่ ๒ ตำบลกระโด	
๔	ด.ญ.อัสมาวตี ลอเต็ง	๗๒/๙ หมู่ที่ ๒ ตำบลกระโด	
๕	ด.ญ.ไอชะห์ สามอ	๕/๓ หมู่ที่ ๒ ตำบลกระโด	
๖	ด.ญ.อัลวาณี กาเดะ	๙ หมู่ที่ ๒ ตำบลกระโด	
๗	ด.ช.อามาน อาแว	๘๑ หมู่ที่ ๒ ตำบลกระโด	

## คนชรา

ลำดับที่	ชื่อ - สกุล	บ้านเลขที่	หมายเหตุ
๑	นางแสมมะ จารุ	๗ หมู่ที่ ๔ ตำบลกระโด	
๒	นางสะปีเยาะ จาเอาะ	๑๘,๘,๑๐ หมู่ที่ ๓ ตำบลกระโด	
๓	นายยะห์ยา สาคอ	๘๐/๒ หมู่ที่ ๓ ตำบลกระโด	
๔	นายนิแม ฮะยีมา	๗๐/๒ หมู่ที่ ๕ ตำบลกระโด	
๕	นายสาหะ โต๊ะและ	๕/๑๑ หมู่ที่ ๑ ตำบลกระโด	
๖	นางลีตีตีเมาะ กาโป๊ะ	๖๕ หมู่ที่ ๑ ตำบลกระโด	
๗	นายนิแม ฮะยีมา	๑๕ หมู่ที่ ๒ ตำบลกระโด	
๘	นายรุสลี กุวิง	๑๘/๒ หมู่ที่ ๒ ตำบลกระโด	
๙	นายแวอับดุลอาชี แบร่อ	๔๑ หมู่ที่ ๓ ตำบลกระโด	
๑๐	นางแสมมะเยาะ กามะ	๒๗ หมู่ที่ ๓ ตำบลกระโด	
๑๑	นางปีเดาะ ยะหริ่ง	๗๐/๑ หมู่ที่ ๓ ตำบลกระโด	

## คนพิการ

ลำดับที่	ชื่อ - สกุล	บ้านเลขที่	ลักษณะ ความพิการ
๑	นายยะห์ยา สาคอ	๘๐/๒ หมู่ที่ ๓ ตำบลกระโด	
๒.	นางแวสะปีเยาะ จาเอาะ	๑๘,๘,๑๐, หมู่ที่ ๓ ตำบลกระโด	
๓.	ด.ญ.โซเฟีย กุวิง	๑๑/๕ หมู่ที่ ๒ ตำบลกระโด	
๔.	ด.ช.มุฮัมหมัดชัยนูน สาคอ	๖๒ หมู่ที่ ๒ ตำบลกระโด	
๕.	ด.ญ.นุรีพาร์ กระโด	๓๖/๔ หมู่ที่ ๒ ตำบลกระโด	
๖.	ด.ญ.อัสมาวตี ลอเต็ง	๗๒/๙ หมู่ที่ ๒ ตำบลกระโด	
๗.	ด.ญ.ไอชะห์ สามอ	๕/๓ หมู่ที่ ๒ ตำบลกระโด	
๘.	ด.ญ.อัลวาณี กาเดะ	๙ หมู่ที่ ๒ ตำบลกระโด	
๙.	ด.ช.อามาน อาแว	๘๑ หมู่ที่ ๒ ตำบลกระโด	

สตรีมีครรภ์

ลำดับ	ชื่อ-สกุล	ที่อยู่	อายุครรภ์
๑	น.ส.รอยยะห์ กะโด	๑๔๗/๒ หมู่ที่ ๒ ต.กระโด	๖ สัปดาห์
๒	นางนิชะ เจะสมอเจะ	๖๐ หมู่ที่ ๑ ต.กระโด	๖ สัปดาห์
๓	น.ส.ชัยนัถ แยนา	๕๑/๑ หมู่ที่ ๒ ต.กระโด	๗ สัปดาห์
๔	น.ส.ฮับเสาะ จิใจ	๖๓/๒ หมู่ที่ ๒ ต.กระโด	๑๑ สัปดาห์
๕	น.ส.รอฮานี ปือโต	๒๘ หมู่ที่ ๑ ต.กระโด	๙ สัปดาห์
๖	น.ส.ฮานาน มะยี่	๑๑๖/๑ หมู่ที่ ๕ ต.กระโด	๖ สัปดาห์
๗	น.ส.นูรีซัน ปือโต	๕/๑ หมู่ที่ ๑ ต.กระโด	๕ สัปดาห์
๘	นางปาอีชะห์ ปือโต	๕/๑๒ หมู่ที่ ๑ ต.กระโด	๗ สัปดาห์
๙	น.ส.ซากียะห์ สามอ	๙๓ หมู่ที่ ๕ ต.กระโด	๙ สัปดาห์
๑๐	นางคอตีมะห์ กะลุแป	๑๙ หมู่ที่ ๒ ต.กระโด	๖ สัปดาห์
๑๑	น.ส.โซรยา จูแด	๑๓/๑ หมู่ที่ ๓ ต.กระโด	๗ สัปดาห์
๑๒	นางรานี เจะเต๊ะ	๑๑๘/๑ หมู่ที่ ๐๕ ต.กระโด	๑๑ สัปดาห์
๑๓	น.ส. ฮาสนะ มาแชะ	๕/๔ หมู่ที่ ๐๑ ต.กระโด	๕ สัปดาห์
๑๔	น.ส.รุหานา เจะมะ	๔๒/๑ หมู่ที่ ๑ ต.กระโด	๗ สัปดาห์
๑๕	น.ส. นาดียา ดอเลาะ	๑๐๗ หมู่ที่ ๔ ต.กระโด	๘ สัปดาห์
๑๖	น.ส.แอสเาะ ปูตะ	๗๕ หมู่ที่ ๑ ต.กระโด	๑๙ สัปดาห์
๑๗	น.ส.ซอลีสะ กูเต๊ะ	๖๑ หมู่ที่ ๒ ต.กระโด	๘ สัปดาห์
๑๘	น.ส.ชานีชะ จารู	๑๐๒ หมู่ที่ ๔ ต.กระโด	๖ สัปดาห์
๑๙	น.ส.ปาบียะห์ เจ๊ะเลาะ	๒ หมู่ที่ ๔ ต.กระโด	๑๑ สัปดาห์
๒๐	น.ส.นุรมา ระแว็ง	๑๐/๒ หมู่ที่ ๒ ต.กระโด	๖ สัปดาห์
๒๑	น.ส.มารีแย กาโอะ	๑๐๑ หมู่ที่ ๔ ต.กระโด	๑๓ สัปดาห์
๒๒	น.ส.ซาบารียะห์ ปือแด	๑๑๘ หมู่ที่ ๔ ต.กระโด	๑๕ สัปดาห์
๒๓	น.ส.คอรียะห์ จิใจ	๔๙ หมู่ที่ ๔ ต.กระโด	๖ สัปดาห์
๒๔	น.ส.ถ้วนซารีนี ถ้วนอีแด	๑๓ หมู่ที่ ๒ ต.กระโด	๘ สัปดาห์
๒๕	นางมารียาณี กูนา	๖๓/๑ หมู่ที่ ๓ ต.กระโด	๗ สัปดาห์
๒๖	น.ส.ฮาซานะห์ ยีแด	๓/๒ หมู่ที่ ๓ ต.กระโด	๙ สัปดาห์
๒๗	น.ส.ฟาตีเมาะ ปือโต	๙๙/๓ หมู่ที่ ๒ ต.กระโด	๙ สัปดาห์
๒๘	น.ส.อามีเนาะ โมง	๑๑๕ หมู่ที่ ๓ ต.กระโด	๑๒ สัปดาห์
๒๙	น.ส.ฟิรฮานา อาลี	๑๐๕ หมู่ที่ ๕ ต.กระโด	๑๖ สัปดาห์
๓๐	น.ส.แวงอาชีชะห์ กูนา	๖๓/๒ หมู่ที่ ๓ ต.กระโด	๘ สัปดาห์
๓๑	น.ส.ซุรนี ปือแนบิแน	๘๑/๑ หมู่ที่ ๐ ต.กระโด	๑๒ สัปดาห์
๓๒	น.ส. นูไซนี อับดุลสามะ	๗๓/๕ หมู่ที่ ๒ ต.กระโด	๑๐ สัปดาห์
๓๓	นางนุรลัยลา กางา	๖๒/๒ หมู่ที่ ๐๓ ต.กระโด	๗ สัปดาห์
๓๔	น.ส.นูรีซัน สากอ	๗๙/๑ หมู่ที่ ๑ ต.กระโด	๑๓ สัปดาห์
๓๕	น.ส.ฟัตมา จิใจ	๕๐/๒ หมู่ที่ ๒ ต.กระโด	๑๓ สัปดาห์

ลำดับ	ชื่อ-สกุล	ที่อยู่	อายุครรภ์
๓๖	น.ส.ลำไพ เกษพิบูลย์	๘ หมู่ที่ ๐๔ ต.กระโด	๑๖ สัปดาห์
๓๗	น.ส.ชูไรดา จิใจ	๖๗/๒ หมู่ที่ ๒ ต.กระโด	๒๔ สัปดาห์
๓๘	น.ส.นุรีชะห์ แม่เราะดำ	๒๕ หมู่ที่ ๑ ต.กระโด	๘ สัปดาห์
๓๙	น.ส.คอรียะห์ ราแดง	๖ หมู่ที่ ๑ ต.กระโด	๘ สัปดาห์
๔๐	น.ส.รูกียะห์ จิใจ	๓๖/๑ หมู่ที่ ๒ ต.กระโด	๙ สัปดาห์
๔๑	น.ส.อาอีเสาะ วาแอ	๕๘ หมู่ที่ ๒ ต.กระโด	๖ สัปดาห์
๔๒	น.ส.ซารีอะห์ ยือลาแป	๑๑๘ หมู่ที่ ๕ ต.กระโด	๙ สัปดาห์
๔๓	น.ส.ซัลมา แนนูแล	๑๑๗/๑ หมู่ที่ ๓ ต.กระโด	๑๑ สัปดาห์
๔๔	น.ส.ฮาสิเอะมา เจ๊ะสมอเจ๊ะ	๔๖/๕ หมู่ที่ ๑ ต.กระโด	๑๑ สัปดาห์
๔๕	น.ส.ยี่ซ๊ะ ยูโซะ	๑๒๐/๑ หมู่ที่ ๔ ต.กระโด	๑๐ สัปดาห์
๔๖	น.ส.ฮาซีเยาะ กาหลง	๑๐๗ หมู่ที่ ๓ ต.กระโด	๑๑ สัปดาห์
๔๗	น.ส.ซารีปะ เจ๊ะเงาะ	๑๐๔/๒ หมู่ที่ ๕ ต.กระโด	๑๐ สัปดาห์
๔๘	น.ส.อาฮานิง วาจิ	๕๐/๒ หมู่ที่ ๕ ต.กระโด	๑๐ สัปดาห์
๔๙	น.ส.นิซูโรนี ปายี	๘๗/๑ หมู่ที่ ๓ ต.กระโด	๑๘ สัปดาห์

- หมายเหตุ ๑. ข้อมูลบัญชีรายชื่อบุคคลที่จะต้องอพยพก่อนเป็นลำดับแรกจะต้องมีการปรับปรุงให้เป็นปัจจุบันอย่างสม่ำเสมอ
๒. เด็ก หมายถึง บุคคลที่มีอายุตั้งแต่ ๑๐ ปีลงมา
๓. คนชรา หมายถึง บุคคลที่มีอายุตั้งแต่ ๖๐ ปีขึ้นไป
๔. เนื่องจากข้อมูลบัญชีรายชื่อบุคคลที่จะต้องอพยพก่อนเป็นลำดับแรกเป็นข้อมูลส่วนตัว ควรมอบให้เฉพาะผู้มีหน้าที่รับผิดชอบเท่านั้น เช่น กำนัน / ผู้ใหญ่บ้าน / ผู้นำชุมชน ฯลฯ



## บัญชียานพาหนะเพื่อเตรียมการอพยพประชาชน

ที่	รายการ	จำนวน	ความสามารถ ในการบรรทุก (คน)	เจ้าของยานพาหนะ /เบอร์โทรศัพท์
๑	รถปิคอัพ ๔ ประตู .....	๑	๑๐	องค์การบริหารส่วนตำบลกระโด โทรศัพท์ ๐-๗๓๗๑-๐๕๓๐
๒	รถจักรยานยนต์ .....	๑	๗	องค์การบริหารส่วนตำบลกระโด โทรศัพท์ ๐-๗๓๗๑-๐๕๓๐
๓	..... .....			

## บัญชีรายชื่อสถานที่สำคัญในเขตองค์การบริหารส่วนตำบลกระโด

ลำดับ ที่	สถานที่	ที่ตั้ง	หมายเหตุ
๑	โรงพยาบาล/สถานพยาบาล - โรงพยาบาลส่งเสริมสุขภาพตำบลกระโด	ม. ๒ ต.กระโด อ.ยะรัง จ.ปัตตานี	
๒	สถานที่ราชการ/โรงเรียน/สถานศึกษา - องค์การบริหารส่วนตำบลกระโด - ศูนย์พัฒนาเด็กเล็กบ้านบาชากะจิ - โรงเรียนบ้านกระโด - โรงเรียนตลาดปรีกี	ม. ๑ ต.กระโด อ.ยะรัง จ.ปัตตานี ม. ๒ ต.กระโด อ.ยะรัง จ.ปัตตานี ม. ๑ ต.กระโด อ.ยะรัง จ.ปัตตานี ม. ๓ ต.กระโด อ.ยะรัง จ.ปัตตานี	
๓	มัสยิด / สุเหร่า - มัสยิดนุรุลอิฮซาน - มัสยิดรอตอตุลยัยยะห์ - มัสยิดนุรุลอิสลาม (บ้านบาชากะจิ) - มัสยิดตลาดปรีกี - มัสยิดนุรุลฮูดา - มัสยิดบ้านสาเราะะ	ม. ๑ ต.กระโด อ.ยะรัง จ.ปัตตานี ม. ๒ ต.กระโด อ.ยะรัง จ.ปัตตานี ม. ๒ ต.กระโด อ.ยะรัง จ.ปัตตานี ม. ๓ ต.กระโด อ.ยะรัง จ.ปัตตานี ม. ๔ ต.กระโด อ.ยะรัง จ.ปัตตานี ม. ๕ ต.กระโด อ.ยะรัง จ.ปัตตานี	

**แบบสำรวจศูนย์พักพิงชั่วคราว**  
**องค์การบริหารส่วนตำบลกระโด อำเภอยะรัง จังหวัดปัตตานี**

สถานที่พักพิงชั่วคราว										
องค์การบริหารส่วนตำบลกระโด	ชื่อสถานที่	ค่าพิกัด GPS (ถ้ามี)	ที่อยู่				รองรับผู้อพยพได้จำนวน (คน)	ผู้รับผิดชอบสถานที่		สิ่งสาธารณูปโภคที่มีอยู่ในปัจจุบัน
			เลขที่	หมู่บ้าน/ชุมชน	ตำบล	อำเภอ		ชื่อ-สกุล /ตำแหน่ง	หมายเลขโทรศัพท์	
หมู่ที่ ๑ บ้านบ้านกระโด	๑. โรงเรียน บ้านกระโด	-		กระโด	กระโด	ยะรัง	๒๐๐-๓๐๐			<input checked="" type="checkbox"/> ไฟฟ้า
	๒. มัสยิดนุรุลอิสซาน	-		กระโด	กระโด	ยะรัง	๒๐๐-๓๐๐			<input checked="" type="checkbox"/> ประปา
										<input checked="" type="checkbox"/> ห้องสุขา...๘...ห้อง
										<input checked="" type="checkbox"/> อื่น ๆ...(ระบุ)...
หมู่ที่ ๓ บ้านตลาดปริก	๑. โรงเรียนตลาดปริก	-		ตลาดปริก	ตลาดปริก	ยะรัง	๒๐๐-๓๐๐			<input checked="" type="checkbox"/> ไฟฟ้า
	๒. มัสยิดตลาดปริก	-		ตลาดปริก	ตลาดปริก	ยะรัง	๒๐๐-๓๐๐			<input checked="" type="checkbox"/> ประปา
										<input checked="" type="checkbox"/> ห้องสุขา...๑๐...ห้อง
										<input checked="" type="checkbox"/> อื่น ๆ...(ระบุ)...

หมายเหตุ : ๑. สถานที่พักพิงชั่วคราวควรเป็นพื้นที่ที่มีเพดานสูงระบายอากาศได้ดีและมีพื้นที่ส่วนตัวควรกว้างกว่า ๓.๕ ตารางเมตร/คน

๒. เส้นทางเข้าถึงที่พักพิงควรอยู่ห่างจากภัยอันตรายควรหลีกเลี่ยงบริเวณที่เปลี่ยวหรือเสี่ยงต่อการถูกคุกคามด้านความปลอดภัย และควรหลีกเลี่ยงการใช้เส้นทางที่มีการกัดเซาะของดิน

ภาคผนวก ก

## ภาคผนวก ญ

### ตัวอย่างตารางมาตรฐานในการประมาณค่าความเสี่ยง

โอกาสหรือความถี่ ในการเกิดภัย	ระดับความรุนแรงของผลกระทบ				
	แทบไม่มี (๑)	เล็กน้อย (๒)	ปานกลาง (๓)	ร้ายแรง (๔)	วิกฤต (๕)
มีโอกาสเกิดน้อยมาก (๑)	๑	๒	๓	๔	๕
มีโอกาสเกิดน้อย (๒)	๒	๔	๖	๘	๑๐
มีโอกาสเกิดปานกลาง (๓)	๓	๖	๙	๑๒	๑๕
มีโอกาสเกิดสูง (๔)	๔	๘	๑๒	๑๖	๒๐
มีโอกาสเกิดสูงมาก (๕)	๕	๑๐	๑๕	๒๐	๒๕

ความเสี่ยงสูง
  ความเสี่ยงปานกลาง
  ความเสี่ยงต่ำ

ที่มา : ADPC, 2011 (พ.ศ. ๒๕๕๔)

**ความเสี่ยงสูง** หมายถึง มีโอกาสหรือความถี่ในการเกิดภัยสูงมาก ความรุนแรงของผลกระทบปานกลาง  
 มีโอกาสหรือความถี่ในการเกิดภัยสูงมาก ความรุนแรงของผลกระทบร้ายแรง  
 มีโอกาสหรือความถี่ในการเกิดภัยสูงมาก ความรุนแรงของผลกระทบวิกฤต  
 มีโอกาสหรือความถี่ในการเกิดภัยสูง ความรุนแรงของผลกระทบร้ายแรง  
 มีโอกาสหรือความถี่ในการเกิดภัยสูง ความรุนแรงของผลกระทบวิกฤต  
 มีโอกาสหรือความถี่ในการเกิดภัยปานกลาง ความรุนแรงของผลกระทบวิกฤต

**ความเสี่ยงปานกลาง** หมายถึง มีโอกาสหรือความถี่ในการเกิดภัยสูงมาก ความรุนแรงของผลกระทบแทบไม่มี  
 มีโอกาสหรือความถี่ในการเกิดภัยสูงมาก ความรุนแรงของผลกระทบเล็กน้อย  
 มีโอกาสหรือความถี่ในการเกิดภัยสูง ความรุนแรงของผลกระทบเล็กน้อย  
 มีโอกาสหรือความถี่ในการเกิดภัยสูง ความรุนแรงของผลกระทบปานกลาง  
 มีโอกาสหรือความถี่ในการเกิดภัยปานกลาง ความรุนแรงของผลกระทบเล็กน้อย  
 มีโอกาสหรือความถี่ในการเกิดภัยปานกลาง ความรุนแรงของผลกระทบปานกลาง  
 มีโอกาสหรือความถี่ในการเกิดภัยปานกลาง ความรุนแรงของผลกระทบร้ายแรง  
 มีโอกาสหรือความถี่ในการเกิดภัยน้อย ความรุนแรงของผลกระทบปานกลาง  
 มีโอกาสหรือความถี่ในการเกิดภัยน้อย ความรุนแรงของผลกระทบร้ายแรง  
 มีโอกาสหรือความถี่ในการเกิดภัยน้อย ความรุนแรงของผลกระทบวิกฤต  
 มีโอกาสหรือความถี่ในการเกิดภัยน้อยมาก ความรุนแรงของผลกระทบวิกฤต

## ความเสี่ยงต่ำ

หมายถึง	มีโอกาสหรือความถี่ในการเกิดภัยสูง	ความรุนแรงของผลกระทบแทบไม่มี
	มีโอกาสหรือความถี่ในการเกิดภัยปานกลาง	ความรุนแรงของผลกระทบแทบไม่มี
	มีโอกาสหรือความถี่ในการเกิดภัยน้อย	ความรุนแรงของผลกระทบแทบไม่มี
	มีโอกาสหรือความถี่ในการเกิดภัยน้อย	ความรุนแรงของผลกระทบเล็กน้อย
	มีโอกาสหรือความถี่ในการเกิดภัยน้อยมาก	ความรุนแรงของผลกระทบแทบไม่มี
	มีโอกาสหรือความถี่ในการเกิดภัยน้อยมาก	ความรุนแรงของผลกระทบเล็กน้อย
	มีโอกาสหรือความถี่ในการเกิดภัยน้อยมาก	ความรุนแรงของผลกระทบปานกลาง
	มีโอกาสหรือความถี่ในการเกิดภัยน้อยมาก	ความรุนแรงของผลกระทบร้ายแรง



คำสั่งองค์การบริหารส่วนตำบลกระโด

ที่ ๓๑ /๒๕๕๙

เรื่อง การจัดตั้งกองอำนาจการป้องกันและบรรเทาสาธารณภัยองค์การบริหารส่วนตำบลกระโด

อาศัยอำนาจตามพระราชบัญญัติป้องกันและบรรเทาสาธารณภัย พ.ศ.๒๕๕๐ และแผนการป้องกันและบรรเทาสาธารณภัยแห่งชาติ พ.ศ.๒๕๕๘ จึงจัดตั้งกองอำนาจการป้องกันและบรรเทาสาธารณภัยองค์การบริหารส่วนตำบลกระโด โดยมีองค์ประกอบและอำนาจหน้าที่ ดังนี้

๑. นายกององค์การบริหารส่วนตำบลกระโด	ผู้อำนวยการ
๒. รองนายกององค์การบริหารส่วนตำบลกระโด	ผู้ช่วยผู้อำนวยการ
๓. ประธานสภาองค์การบริหารส่วนตำบลกระโด	กรรมการ
๔. รองประธานสภาองค์การบริหารส่วนตำบลกระโด	กรรมการ
๕. กำนันตำบลกระโด	กรรมการ
๖. ผู้ใหญ่บ้านทุกหมู่บ้าน	กรรมการ
๗. ผู้อำนวยการโรงเรียนตลาดปรีگی	กรรมการ
๘. ผู้อำนวยการโรงเรียนบ้านกระโด	กรรมการ
๙. ผู้อำนวยการโรงพยาบาลส่งเสริมสุขภาพตำบลกระโด	กรรมการ
๑๐. สมาชิกสภาองค์การบริหารส่วนตำบลกระโดทุกคน	กรรมการ
๑๑. ปลัดองค์การบริหารส่วนตำบลกระโด	กรรมการ
๑๒. หัวหน้าสำนักปลัด	กรรมการ
๑๓. ผู้อำนวยการกองคลัง	กรรมการ
๑๔. ผู้อำนวยการกองการศึกษา	กรรมการ
๑๕. นักวิเคราะห์นโยบายและแผน	กรรมการและเลขานุการ
๑๖. เจ้าพนักงานธุรการ	ผู้ช่วยเลขานุการ

ให้คณะกรรมการมีอำนาจและหน้าที่ ดังนี้


๑. กำหนดนโยบาย แนวทาง แผนงานป้องกันและบรรเทาสาธารณภัย เพื่อลดความเสี่ยงจากสาธารณภัยและสร้างความปลอดภัยในระดับพื้นที่ รวมทั้งสนับสนุนภาคีเครือข่ายในการป้องกันและบรรเทาสาธารณภัย

๒. อำนาจการ ปฏิบัติการ เป็นหน่วยเผชิญเหตุ และควบคุมการจัดการสาธารณภัยในพื้นที่ให้เป็นไปด้วยความเรียบร้อย สอดคล้องกับแผนป้องกันและบรรเทาสาธารณภัยแห่งชาติ แผนการป้องกันและบรรเทาสาธารณภัยจังหวัด

๓. จัดทำแผนปฏิบัติการป้องกันและบรรเทาสาธารณภัย และแผนเผชิญเหตุตามความเสี่ยงภัยในพื้นที่และจัดทำกิจกรรมแผนงานโครงการ บรรจุลงในแผนพัฒนาท้องถิ่น เพื่อป้องกันและลดความเสี่ยงจากสาธารณภัย

ทั้งนี้ ตั้งแต่บัดนี้เป็นต้นไป

สั่ง ณ วันที่ ๙ เดือน กุมภาพันธ์ พ.ศ.๒๕๕๙



( นายวาริท กูณา )

นายกองค์การบริหารส่วนตำบลกระโถ

# ด่วนที่สุด

ที่ มท ๐๖๐๒/ว ๙๓



ภาคผนวก ฐ

กองบัญชาการ  
ป้องกันและบรรเทาสาธารณภัยแห่งชาติ  
ถนนอุทองนอก กทม. ๑๐๓๐๐

๒๘ พฤศจิกายน ๒๕๕๘

เรื่อง การกำหนดรูปแบบและแนวทางปฏิบัติในการประกาศเขตพื้นที่ประสบสาธารณภัย

เรียน ผู้ว่าราชการจังหวัด/ผู้อำนวยการจังหวัด ทุกจังหวัด

อ้างถึง หนังสือกองบัญชาการป้องกันและบรรเทาสาธารณภัยแห่งชาติ ด่วนที่สุด ที่ มท ๐๖๑๘/ว ๒๖๘๖ ลงวันที่ ๒๓ มีนาคม ๒๕๕๘

- สิ่งที่ส่งมาด้วย
๑. แนวทางปฏิบัติในการประกาศเขตพื้นที่ประสบสาธารณภัยในอำนาจหน้าที่ของผู้อำนวยการจังหวัดและผู้อำนวยการกรุงเทพมหานคร จำนวน ๒ แผ่น
  ๒. รูปแบบประกาศเขตพื้นที่ประสบสาธารณภัย จำนวน ๑ แผ่น
  ๓. รูปแบบประกาศการสิ้นสุดสาธารณภัย จำนวน ๑ แผ่น

ตามที่อ้างถึง กองบัญชาการป้องกันและบรรเทาสาธารณภัยแห่งชาติ ได้แจ้งเวียนแนวทางปฏิบัติในการจัดทำแผนการป้องกันและบรรเทาสาธารณภัยจังหวัด พ.ศ. ๒๕๕๘ ถึงผู้ว่าราชการจังหวัด/ผู้อำนวยการจังหวัด ทุกจังหวัด พร้อมรูปแบบประกาศเขตพื้นที่ประสบสาธารณภัย เพื่อดำเนินการในส่วนที่เกี่ยวข้อง นั้น

กองบัญชาการป้องกันและบรรเทาสาธารณภัยแห่งชาติได้ดำเนินการทบทวนรูปแบบและกำหนดแนวทางปฏิบัติในการประกาศเขตพื้นที่ประสบสาธารณภัย เพื่อให้ขั้นตอนดำเนินการของหน่วยงานที่เกี่ยวข้องมีความชัดเจนและเป็นไปในแนวทางเดียวกัน จึงขอส่งแนวทางปฏิบัติในการประกาศเขตพื้นที่ประสบสาธารณภัยในอำนาจหน้าที่ของผู้อำนวยการจังหวัดและผู้อำนวยการกรุงเทพมหานคร พร้อมรูปแบบประกาศเขตพื้นที่ประสบสาธารณภัยและรูปแบบประกาศการสิ้นสุดสาธารณภัย เพื่อใช้เป็นแนวทางในการประกาศเขตพื้นที่ประสบสาธารณภัยตามที่กำหนดไว้ในแผนการป้องกันและบรรเทาสาธารณภัยแห่งชาติ พ.ศ. ๒๕๕๘ ซึ่งมีวัตถุประสงค์เพื่อให้ประชาชนและหน่วยงานต่าง ๆ ทราบข้อเท็จจริงเกี่ยวกับสาธารณภัยที่เกิดขึ้นในพื้นที่ และให้ส่วนราชการ หน่วยงาน องค์กรปกครองส่วนท้องถิ่น ภาคเอกชน สามารถให้ความช่วยเหลือผู้ประสบภัยได้ตามระเบียบกฎหมายที่เกี่ยวข้อง ทั้งนี้ เมื่อได้มีการประกาศเขตพื้นที่ประสบสาธารณภัยแล้ว หากสาธารณภัยที่เกิดขึ้นนั้นเป็นภัยพิบัติตามระเบียบกระทรวงการคลังว่าด้วยเงินอุดหนุนราชการเพื่อช่วยเหลือผู้ประสบภัยพิบัติกรณีฉุกเฉิน พ.ศ. ๒๕๕๖ และที่แก้ไขเพิ่มเติม และมีความจำเป็นต้องใช้จ่ายเงินอุดหนุนราชการเพื่อช่วยเหลือผู้ประสบภัยพิบัติกรณีฉุกเฉินเพื่อบรรเทาความเดือดร้อนเฉพาะหน้าของผู้ประสบภัย ก็ให้ดำเนินการประกาศเขตการให้ความช่วยเหลือผู้ประสบภัยพิบัติกรณีฉุกเฉินตามหลักเกณฑ์และวิธีการที่กระทรวงการคลังกำหนดต่อไป

จึงเรียนมาเพื่อดำเนินการต่อไป

ขอแสดงความนับถือ

(นายกฤษฎา บุญราช)

ปลัดกระทรวงมหาดไทย

รองผู้บัญชาการป้องกันและบรรเทาสาธารณภัยแห่งชาติ

กรมป้องกันและบรรเทาสาธารณภัย

กองกฎหมาย

โทร. ๐ ๒๖๓๗ ๓๓๗๔

โทรสาร ๐ ๒๒๔๓ ๐๐๒๙

“ร่วมใจประสาน มาตรการองค์กร สัญจรปลอดภัย เสริมวินัย ปก.”



**แนวทางปฏิบัติในการประกาศเขตพื้นที่ประสบสาธารณภัย  
ในอำนาจหน้าที่ของผู้อำนวยการจังหวัดและผู้อำนวยการกรุงเทพมหานคร**

**๑. วัตถุประสงค์**

การประกาศเขตพื้นที่ประสบสาธารณภัยตามแผนการป้องกันและบรรเทาสาธารณภัยแห่งชาติ พ.ศ. ๒๕๕๘ มีวัตถุประสงค์ ดังนี้

(๑) เพื่อให้ประชาชนและหน่วยงานต่างๆ ทราบและใช้เป็นหลักฐานยืนยันข้อเท็จจริงเกี่ยวกับสาธารณภัยที่เกิดขึ้นในพื้นที่

(๒) เพื่อให้ส่วนราชการ หน่วยงาน องค์กรปกครองส่วนท้องถิ่น ภาคเอกชน สามารถให้ความช่วยเหลือผู้ประสบภัยได้ตามระเบียบกฎหมายที่เกี่ยวข้อง

(๓) เพื่อให้ผู้ประสบภัยทั้งที่เป็นบุคคลธรรมดาและนิติบุคคลใช้เป็นหลักฐานอ้างอิงในการขอหนังสือรับรองการเป็นผู้ประสบภัยตามมาตรา ๓๐ แห่งพระราชบัญญัติป้องกันและบรรเทาสาธารณภัย พ.ศ. ๒๕๕๐

**๒. ความหมายของ “สาธารณภัย”**

พื้นที่ที่จะประกาศเป็นเขตพื้นที่ประสบสาธารณภัย จะต้องเป็นสาธารณภัยตามนิยามในมาตรา ๔ แห่งพระราชบัญญัติป้องกันและบรรเทาสาธารณภัย พ.ศ. ๒๕๕๐ กล่าวคือ

“สาธารณภัย” หมายความว่า อัคคีภัย ภัยแล้ง ภัยอุทกภัย ภัยไข้เจ็บ โรคระบาดในมนุษย์ โรคระบาดสัตว์ โรคระบาดสัตว์น้ำ การระบาดของศัตรูพืช ตลอดจนภัยอื่น ๆ อันมีผลกระทบต่อสาธารณชน ไม่ว่าจะเกิดจากธรรมชาติ มีผู้ทำให้เกิดขึ้น อุบัติเหตุ หรือเหตุอื่นใด ซึ่งก่อให้เกิดอันตรายแก่ชีวิต ร่างกายของประชาชน หรือความเสียหายแก่ทรัพย์สินของประชาชน หรือของรัฐ และให้หมายความรวมถึงภัยทางอากาศ และการก่อวินาศกรรมด้วย

“ภัยทางอากาศ” หมายความว่า ภัยอันเกิดจากการโจมตีทางอากาศ

“การก่อวินาศกรรม” หมายความว่า การกระทำใด ๆ อันเป็นการมุ่งทำลายทรัพย์สินของประชาชนหรือของรัฐ หรือสิ่งอันเป็นสาธารณูปโภค หรือการรบกวน ขัดขวางหน่วยงานหรือระบบการปฏิบัติงานใด ๆ ตลอดจนการประทุษร้ายต่อบุคคลอื่นเป็นการก่อให้เกิดความปั่นป่วนทางการเมืองการเศรษฐกิจและสังคมแห่งชาติ โดยมุ่งหมายที่จะก่อให้เกิดความเสียหายต่อความมั่นคงของรัฐ

**๓. ผู้มีอำนาจออกประกาศเขตพื้นที่ประสบสาธารณภัย**

แผนการป้องกันและบรรเทาสาธารณภัยแห่งชาติ พ.ศ. ๒๕๕๘ กำหนดให้มีการออกประกาศเขตพื้นที่ประสบสาธารณภัย โดยผู้มีอำนาจออกประกาศเขตพื้นที่ประสบสาธารณภัย ได้แก่

๓.๑ ผู้ว่าราชการจังหวัด ในฐานะผู้อำนวยการจังหวัด กรณีเกิดสาธารณภัยขึ้นในเขตพื้นที่จังหวัด

๓.๒ ผู้ว่าราชการกรุงเทพมหานคร ในฐานะผู้อำนวยการกรุงเทพมหานคร กรณีเกิดสาธารณภัยขึ้นในเขตพื้นที่กรุงเทพมหานคร

ทั้งนี้ การประกาศเขตพื้นที่ประสบสาธารณภัยต้องพิจารณาจากข้อเท็จจริงที่เกิดขึ้น และประโยชน์ในการบริหารจัดการสาธารณภัยเพื่อให้ผู้ประสบสาธารณภัยได้รับการช่วยเหลือและสงเคราะห์จากหน่วยงานต่างๆ ที่เกี่ยวข้อง โดยเร่งด่วน

**๔. แนวทางการออกประกาศเขตพื้นที่ประสบสาธารณภัย**

๔.๑ เมื่อเกิดสาธารณภัยขึ้นในเขตขององค์กรปกครองส่วนท้องถิ่น ให้ผู้อำนวยการท้องถิ่นรายงานให้ผู้อำนวยการอำเภอทราบเพื่อรายงานต่อไปยังผู้อำนวยการจังหวัด สำหรับในเขตกรุงเทพมหานครให้ผู้ช่วยผู้อำนวยการกรุงเทพมหานครรายงานผู้อำนวยการกรุงเทพมหานครทราบ

ทั้งนี้ ในการรายงานให้รายงานในทุกช่องทางที่สามารถกระทำได้

๔.๒ เมื่อผู้อำนวยการจังหวัดหรือผู้อำนวยการกรุงเทพมหานคร ได้รับรายงานตามข้อ ๔.๑ แล้ว ให้เรียกประชุม กองอำนาจการป้องกันและบรรเทาสาธารณภัยจังหวัด (กอปภ.จ.) หรือกองอำนาจการป้องกันและบรรเทาสาธารณภัย กรุงเทพมหานคร (กอปภ.กทม.) แล้วแต่กรณี เพื่อวิเคราะห์ข้อมูลและประเมินสถานการณ์ที่ได้รับจากพื้นที่ว่าสถานการณ์ที่เกิดขึ้นดังกล่าวเป็น “สาธารณภัย” ตามนิยามในมาตรา ๔ แห่งพระราชบัญญัติป้องกันและบรรเทาสาธารณภัย พ.ศ.๒๕๕๐ และมีความจำเป็นต้องประกาศเป็นเขตพื้นที่ประสบสาธารณภัยหรือไม่

๔.๓ กรณีกองอำนาจการป้องกันและบรรเทาสาธารณภัยจังหวัด (กอปภ.จ.) หรือ กองอำนาจการป้องกันและบรรเทาสาธารณภัยกรุงเทพมหานคร (กอปภ.กทม.) พิจารณาแล้วเห็นว่าการประกาศเขตพื้นที่ประสบสาธารณภัยจะเป็นประโยชน์ต่อการจัดการสาธารณภัยในเขตพื้นที่ ก็ให้ผู้อำนวยการจังหวัดหรือผู้อำนวยการกรุงเทพมหานครแล้วแต่กรณี ออกประกาศดังกล่าว โดยรูปแบบของประกาศ ปรากฏตามแบบประกาศเขตพื้นที่ประสบสาธารณภัยแนบท้ายนี้

๔.๔ กรณีสาธารณภัยที่เกิดขึ้นนั้น ปรากฏชัดเป็นที่ทราบโดยทั่วไป ผู้อำนวยการจังหวัดหรือผู้อำนวยการ กรุงเทพมหานครแล้วแต่กรณี สามารถออกประกาศเขตพื้นที่ประสบสาธารณภัยได้ทันที แล้วแจ้งให้กองอำนาจการ ป้องกันและบรรเทาสาธารณภัยจังหวัด (กอปภ.จ.) หรือกองอำนาจการป้องกันและบรรเทาสาธารณภัยกรุงเทพมหานคร (กอปภ.กทม.) แล้วแต่กรณี ทราบในโอกาสแรกที่สามารถกระทำได้

๔.๕ เมื่อสาธารณภัยยุติแล้ว ให้ประกาศวันสิ้นสุดของสาธารณภัยตามรูปแบบประกาศแนบท้ายนี้

๔.๖ เมื่อออกประกาศเขตพื้นที่ประสบสาธารณภัยหรือประกาศวันสิ้นสุดสาธารณภัยแล้ว ให้ติดประกาศ ณ ศาลากลางจังหวัด ที่ว่าการอำเภอ องค์การปกครองส่วนท้องถิ่น ศาลว่าการกรุงเทพมหานครและสำนักงานเขต ในพื้นที่เกิดสาธารณภัย และประกาศให้ทราบโดยทั่วกัน พร้อมรายงานให้ผู้อำนวยการกลางทราบภายในสี่สิบสี่ชั่วโมง



ประกาศกองอำนาจการป้องกันและบรรเทาสาธารณภัย (จังหวัด/กรุงเทพมหานคร)  
เรื่อง เขตพื้นที่ประสบสาธารณภัย ในพื้นที่ .....

ด้วยได้เกิดสถานการณ์.....(ให้ระบุประเภทสาธารณภัย สาเหตุการเกิดสาธารณภัยและ  
ช่วงเวลาที่เกิดสาธารณภัยโดยสังเขป).....ในเขตพื้นที่.....(ให้ระบุบริเวณ สถานที่ หมู่บ้าน  
ตำบล/แขวง อำเภอ/เขต จังหวัด/กรุงเทพมหานคร)..... ซึ่งมีผลกระทบต่อสาธารณสุข  
และก่อให้เกิดอันตรายต่อชีวิต ร่างกายของประชาชน หรือก่อให้เกิดความเสียหายแก่ทรัพย์สินของประชาชน  
หรือของรัฐ อันเป็นสาธารณภัยตามพระราชบัญญัติป้องกันและบรรเทาสาธารณภัย พ.ศ. ๒๕๕๐

ดังนั้น เพื่อประโยชน์ในการจัดการสาธารณภัยให้เป็นไปตามแผนการป้องกันและบรรเทาสาธารณภัย  
แห่งชาติ พ.ศ.๒๕๕๘ ผู้อำนวยการจังหวัด/ผู้อำนวยการกรุงเทพมหานคร จึงประกาศให้พื้นที่ดังกล่าวเป็นเขตพื้นที่  
ประสบสาธารณภัย เพื่อให้ส่วนราชการ หน่วยงาน องค์กรปกครองส่วนท้องถิ่น และภาคเอกชนที่เกี่ยวข้อง  
เข้าดำเนินการตามอำนาจหน้าที่ในเขตพื้นที่ประสบภัยดังกล่าว ภายใต้พระราชบัญญัติป้องกันและบรรเทาสาธารณภัย  
พ.ศ. ๒๕๕๐ แผนการป้องกันและบรรเทาสาธารณภัยแห่งชาติ พ.ศ. ๒๕๕๘ แผนการป้องกันและบรรเทาสาธารณภัย  
จังหวัด แผนการป้องกันและบรรเทาสาธารณภัยกรุงเทพมหานครหรือแผนอื่นที่เกี่ยวข้อง ตลอดจนกฎหมาย  
ระเบียบ คำสั่ง ประกาศ และมติคณะรัฐมนตรีที่เกี่ยวข้องโดยเร็วต่อไป

ประกาศ ณ วันที่ .....เดือน..... พ.ศ. ....

(.....)

ผู้ว่าราชการจังหวัด/ผู้อำนวยการจังหวัด

ผู้ว่าราชการกรุงเทพมหานคร/ผู้อำนวยการกรุงเทพมหานคร



ประกาศกองอำนาจการป้องกันและบรรเทาสาธารณภัย (จังหวัด/กรุงเทพมหานคร)  
เรื่อง การสิ้นสุดสาธารณภัยในเขตพื้นที่ .....

ตามที่ได้มีประกาศเขตพื้นที่ประสบสาธารณภัย..... (ให้ระบุประเภทสาธารณภัย สาเหตุ  
การเกิดสาธารณภัยและช่วงเวลาที่เกิดสาธารณภัยโดยสังเขป) ประกาศ ณ วันที่ .....  
ในเขตพื้นที่..... (ให้ระบุบริเวณ สถานที่ หมู่บ้าน ตำบล/แขวง อำเภอ/เขต  
จังหวัด/กรุงเทพมหานคร) ซึ่งมีผลกระทบต่อสาธารณสุขและก่อให้เกิดอันตรายต่อชีวิต ร่างกายของประชาชน  
หรือก่อให้เกิดความเสียหายแก่ทรัพย์สินของประชาชน หรือของรัฐ อันเป็นสาธารณภัยตามพระราชบัญญัติป้องกัน  
และบรรเทาสาธารณภัย พ.ศ. ๒๕๕๐

บัดนี้ สาธารณภัยในเขตพื้นที่ตามประกาศดังกล่าวได้สิ้นสุดลงแล้ว เมื่อวันที่ .....

ประกาศ ณ วันที่ .....เดือน..... พ.ศ. ....

(.....)  
ผู้ว่าราชการจังหวัด/ผู้อำนวยการจังหวัด  
ผู้ว่าราชการกรุงเทพมหานคร/ผู้อำนวยการกรุงเทพมหานคร

## ภาคผนวก ๓

### การแบ่งมอบพื้นที่ในการช่วยเหลือผู้ประสบภัยพิบัติ

จังหวัด อำเภอ/เขต	ผู้แทน กท. ใน ก.ช.ภ.อ./ก.ช.ภ.จ. และ กอปภ.อ./กอปภ.จ.					หน่วย รับผิดชอบ
	สป.	บก.ทท.	ทบ.	ทร.	ทอ.	
๑. กรุงเทพมหานคร (๕๐ เขต)			ผู้แทน ศบภ.พล.๑ รอ.			พล.๑ รอ., พล.ม.๒ รอ., รฐท.กท., ศบภ.ทอ., สสน.ทพ., สยธ.สสน.สป.  และ พัน.สท.สป.
เขตพระนคร			ศบภ.พล.๑ รอ.			
เขตดุสิต			ศบภ.พล.๑ รอ.			
เขตหนองจอก					ศบภ.ทอ.	
เขตบางรัก			ศบภ.พล.ม.๒ รอ.			
เขตบางเขน			ศบภ.พล.๑ รอ.			
เขตบางกะปิ			ศบภ.พล.๑ รอ.			
เขตปทุมวัน			ศบภ.พล.ม.๒ รอ.			
เขตป้อมปราบศัตรูพ่าย			ศบภ.พล.๑ รอ.			
เขตพระโขนง			ศบภ.พล.ม.๒ รอ.			
เขตมีนบุรี					ศบภ.ทอ.	
เขตลาดกระบัง					ศบภ.ทอ.	
เขตยานนาวา			ศบภ.พล.๑ รอ.			
เขตสัมพันธวงศ์			ศบภ.พล.๑ รอ.			
เขตพญาไท			ศบภ.พล.๑ รอ.			
เขตธนบุรี				ศบภ.รฐท.กท.		
เขตบางกอกใหญ่				ศบภ.รฐท.กท.		
เขตห้วยขวาง			ศบภ.พล.๑ รอ.			
เขตคลองสาน				ศบภ.รฐท.กท.		
เขตตลิ่งชัน				ศบภ.รฐท.กท.		
เขตบางกอกน้อย				ศบภ.รฐท.กท.		
เขตบางขุนเทียน				ศบภ.รฐท.กท.		
เขตภาษีเจริญ				ศบภ.รฐท.กท.		
เขตหนองแขม				ศบภ.รฐท.กท.		
เขตราชบุรีบูรณะ				ศบภ.รฐท.กท.		
เขตบางพลัด				ศบภ.รฐท.กท.		
เขตดินแดง			ศบภ.พล.๑ รอ.			
เขตบึงกุ่ม					ศบภ.ทอ.	
เขตสาทร			ศบภ.พล.ม.๒ รอ.			
เขตบางซื่อ	ศบภ.สป.					
เขตจตุจักร			ศบภ.พล.๑ รอ.			

จังหวัด อำเภอ/เขต	ผู้แทน กท. ใน ก.ช.ภ.อ./ก.ช.ภ.จ. และ กอปภ.อ./กอปภ.จ.					หน่วย รับผิดชอบ
	สป.	บก.ทท.	ทบ.	ทร.	ทอ.	
เขตบางคอแหลม			ศบภ.พล.ม.๒ รอ.			
เขตประเวศ			ศบภ.พล.ม.๒ รอ.			
เขตคลองเตย			ศบภ.พล.ม.๒ รอ.			
เขตสวนหลวง			ศบภ.พล.ม.๒ รอ.			
เขตจอมทอง				ศบภ.รฐท.กท.		
เขตดอนเมือง					ศบภ.ทอ.	
เขตราษฎร์เทพราช			ศบภ.พล.๑ รอ.			
เขตลาดพร้าว					ศบภ.ทอ.	
เขตวัฒนา			ศบภ.พล.ม.๒ รอ.			
เขตบางแค				ศบภ.รฐท.กท.		
เขตหลักสี่		ศบภ.สสน.นทพ.				
เขตสายไหม					ศบภ.ทอ.	
เขตคันนายาว					ศบภ.ทอ.	
เขตสะพานสูง			ศบภ.พล.๑ รอ.			
เขตวังทองหลาง					ศบภ.ทอ.	
เขตคลองสามวา					ศบภ.ทอ.	
เขตบางนา				ศบภ.รฐท.กท.		
เขตทวีวัฒนา				ศบภ.รฐท.กท.		
เขตทุ่งครุ				ศบภ.รฐท.กท.		
เขตบางบอน				ศบภ.รฐท.กท.		
<b>๒. กาญจนบุรี (๑๓ อำเภอ)</b>			ผู้แทน ศบภ.พล.ร.๙			พล.ร.๙ และ
อ.เมืองกาญจนบุรี			ศบภ.พล.ร.๙			นพค.๑๑ ฯ
อ.ไทรโยค			ศบภ.พล.ร.๙			
อ.ป่อปทอย			ศบภ.พล.ร.๙			
อ.ศรีสวัสดิ์			ศบภ.พล.ร.๙			
อ.ท่ามะกา			ศบภ.พล.ร.๙			
อ.ท่าม่วง			ศบภ.พล.ร.๙			
อ.ทองผาภูมิ		ศบภ.นพค.๑๑ ฯ				
อ.สังขละบุรี		ศบภ.นพค.๑๑ ฯ				
อ.พนมทวน			ศบภ.พล.ร.๙			
อ.เลขาขวัญ			ศบภ.พล.ร.๙			
อ.ด่านมะขามเตี้ย			ศบภ.พล.ร.๙			
อ.หนองปรือ			ศบภ.พล.ร.๙			

จังหวัด อำเภอ/เขต	ผู้แทน กท. ใน ก.ช.ภ.อ./ก.ช.ภ.จ. และ กอปภ.อ./กอปภ.จ.					หน่วย รับผิดชอบ
	สป.	บก.ทท.	ทบ.	ทร.	ทอ.	
อ.ห้วยกระเจา			ศบภ.พล.ร.๙			
<b>๓. จันทบุรี (๑๐ อำเภอ)</b>				ผู้แทน ศบภ.กปช.จต.		กปช.จต.
อ.เมืองจันทบุรี				ศบภ.กปช.จต.		
อ.ขลุง				ศบภ.กปช.จต.		
อ.ท่าใหม่				ศบภ.กปช.จต.		
อ.โป่งน้ำร้อน				ศบภ.กปช.จต.		
อ.มะขาม				ศบภ.กปช.จต.		
อ.แหลมสิงห์				ศบภ.กปช.จต.		
อ.สอยดาว				ศบภ.กปช.จต.		
อ.แก่งหางแมว				ศบภ.กปช.จต.		
อ.นายายอาม				ศบภ.กปช.จต.		
อ.เขาคิชฌกูฏ				ศบภ.กปช.จต.		
<b>๔. ฉะเชิงเทรา (๑๑ อำเภอ)</b>			ผู้แทน ศบภ.นรด.			นรด. และ สนภ.๑๖
อ.เมืองฉะเชิงเทรา			ศบภ.นรด.			
อ.บางคล้า		ศบภ.สนภ.๑๖				
อ.บางน้ำเปรี้ยว			ศบภ.นรด.			
อ.บางปะกง			ศบภ.นรด.			
อ.บ้านโพธิ์			ศบภ.นรด.			
อ.พนมสารคาม		ศบภ.สนภ.๑๖				
อ.ราชสาส์น			ศบภ.นรด.			
อ.สนามชัยเขต		ศบภ.สนภ.๑๖				
อ.แปลงยาว			ศบภ.นรด.			
อ.ท่าตะเกียบ		ศบภ.สนภ.๑๖				
อ.คลองเขื่อน			ศบภ.นรด.			
<b>๕. ชัยนาท (๘ อำเภอ)</b>			ผู้แทน ศบภ.ศบب.			ศบบ., ศป., และ บน.๔
อ.เมืองชัยนาท			ศบภ.ศป.			
อ.มโนรมย์					ศบภ.บน.๔	
อ.วัดสิงห์					ศบภ.บน.๔	
อ.สรรพยา					ศบภ.บน.๔	
อ.สรรคบุรี			ศบภ.ศบบ.			
อ.หันคา			ศบภ.ศบบ.			
อ.หนองมะโมง			ศบภ.ศป.			
อ.เนินขาม			ศบภ.ศบบ.			

จังหวัด อำเภอ/เขต	ผู้แทน กท. ใน ก.ช.ภ.อ./ก.ช.ภ.จ. และ กอปภ.อ./กอปภ.จ.					หน่วย รับผิดชอบ
	สป.	บก.ทท.	ทบ.	ทร.	ทอ.	
<b>๖. ชลบุรี (๑๑ อำเภอ)</b>			ผู้แทน ศบภ.มทบ.๑๔			มทบ.๑๔ และ ทรภ.๑
อ.เมืองชลบุรี			ศบภ.มทบ.๑๔			
อ.บ้านบึง			ศบภ.มทบ.๑๔			
อ.หนองใหญ่			ศบภ.มทบ.๑๔			
อ.บางละมุง				ศบภ.ทรภ.๑		
อ.พานทอง			ศบภ.มทบ.๑๔			
อ.พนัสนิคม			ศบภ.มทบ.๑๔			
อ.ศรีราชา				ศบภ.ทรภ.๑		
อ.เกาะสีชัง				ศบภ.ทรภ.๑		
อ.สัตหีบ				ศบภ.ทรภ.๑		
อ.บ่อทอง			ศบภ.มทบ.๑๔			
อ.เกาะจันทร์			ศบภ.มทบ.๑๔			
<b>๗. ตรัง (๗ อำเภอ)</b>				ผู้แทน ศบภ.กปช.จต.		กปช.จต.
อ.เมืองตรัง				ศบภ.กปช.จต.		
อ.คลองใหญ่				ศบภ.กปช.จต.		
อ.เขาสมิง				ศบภ.กปช.จต.		
อ.บ่อไร่				ศบภ.กปช.จต.		
อ.แหลมงอบ				ศบภ.กปช.จต.		
อ.เกาะกูด				ศบภ.กปช.จต.		
อ.เกาะช้าง				ศบภ.กปช.จต.		
<b>๘. นครนายก (๔ อำเภอ)</b>			ผู้แทน ศบภ.รร.จปร.			รร.จปร.
อ.เมืองนครนายก			ศบภ.รร.จปร.			
อ.ปากพลี			ศบภ.รร.จปร.			
อ.บ้านนา			ศบภ.รร.จปร.			
อ.องครักษ์			ศบภ.รร.จปร.			
<b>๙. นครปฐม (๗ อำเภอ)</b>			ผู้แทน ศบภ.กส.ทบ.			กส.ทบ., รฐท.กท. และ รร.การบิน
อ.เมืองนครปฐม			ศบภ.กส.ทบ.			
อ.กำแพงแสน					ศบภ.รร.การบิน	
อ.นครชัยศรี			ศบภ.กส.ทบ.			
อ.ดอนตูม			ศบภ.กส.ทบ.			
อ.บางเลน					ศบภ.รร.การบิน	
อ.สามพราน			ศบภ.กส.ทบ.			
อ.พุทธมณฑล				ศบภ.รฐท.กท.		



จังหวัด อำเภอ/เขต	ผู้แทน กท. ใน ก.ช.ภ.อ./ก.ช.ภ.จ. และ กอปภ.อ./กอปภ.จ.					หน่วย รับผิดชอบ
	สป.	บก.ทท.	ทบ.	ทร.	ทอ.	
<b>๑๐. นนทบุรี (๖ อำเภอ)</b>			ผู้แทน ศบภ.นปอ.			นปอ., ฐท.กท. นพศ.นทพ. และ สทพ.นทพ.
อ.เมืองนนทบุรี			ศบภ.นปอ.			
อ.บางกรวย				ศบภ.ฐท.กท.		
อ.บางใหญ่			ศบภ.นปอ.			
อ.บางบัวทอง		ศบภ.นพศ.นทพ.				
อ.ไทรน้อย		ศบภ.สทพ.นทพ.				
อ.ปากเกร็ด			ศบภ.นปอ.			
<b>๑๑. ปทุมธานี (๗ อำเภอ)</b>			ผู้แทน ศบภ.นปอ.			นปอ. และ ศบภ.ทอ.
อ.เมืองปทุมธานี			ศบภ.นปอ.			
อ.คลองหลวง			ศบภ.นปอ.			
อ.ธัญบุรี			ศบภ.นปอ.			
อ.หนองเสือ			ศบภ.นปอ.			
อ.ลาดหลุมแก้ว			ศบภ.นปอ.			
อ.ลำลูกกา				ศบภ.ทอ.		
อ.สามโคก			ศบภ.นปอ.			
<b>๑๒. ประจวบคีรีขันธ์ (๘ อำเภอ)</b>			ผู้แทน ศบภ.ศร.			ศร. และ บน.๕
อ.เมืองประจวบคีรีขันธ์					ศบภ.บน.๕	
อ.กุยบุรี			ศบภ.ศร.			
อ.ทับสะแก					ศบภ.บน.๕	
อ.บางสะพาน					ศบภ.บน.๕	
อ.บางสะพานน้อย					ศบภ.บน.๕	
อ.ปราณบุรี			ศบภ.ศร.			
อ.หัวหิน			ศบภ.ศร.			
อ.สามร้อยยอด			ศบภ.ศร.			
<b>๑๓. ปราจีนบุรี (๗ อำเภอ)</b>			ผู้แทน ศบภ.มทบ.๑๒			มทบ.๑๒ และ พล.ร.๒ รอ.
อ.เมืองปราจีนบุรี			ศบภ.มทบ.๑๒			
อ.กบินทร์บุรี			ศบภ.พล.ร.๒ รอ.			
อ.นาดี			ศบภ.พล.ร.๒ รอ.			
อ.บ้านสร้าง			ศบภ.พล.ร.๒ รอ.			
อ.ประจันตคาม			ศบภ.พล.ร.๒ รอ.			
อ.ศรีมหาโพธิ์			ศบภ.พล.ร.๒ รอ.			
อ.ศรีมโหสถ			ศบภ.พล.ร.๒ รอ.			

จังหวัด อำเภอ/เขต	ผู้แทน กท. ใน ก.ช.ภ.อ./ก.ช.ภ.จ. และ กอปภ.อ./กอปภ.จ.					หน่วย รับผิดชอบ
	สป.	บก.ทท.	ทบ.	ทร.	ทอ.	
<b>๑๔. พระนครศรีอยุธยา (๑๖ อำเภอ)</b>			ผู้แทน ศบภ.พล.ม.๒ รอ.			พล.ม.๒ รอ.
อ.พระนครศรีอยุธยา			ศบภ.พล.ม.๒ รอ.			
อ.ท่าเรือ			ศบภ.พล.ม.๒ รอ.			
อ.นครหลวง			ศบภ.พล.ม.๒ รอ.			
อ.บางไทร			ศบภ.พล.ม.๒ รอ.			
อ.บางบาล			ศบภ.พล.ม.๒ รอ.			
อ.บางปะอิน			ศบภ.พล.ม.๒ รอ.			
อ.บางปะหัน			ศบภ.พล.ม.๒ รอ.			
อ.ผักไห่			ศบภ.พล.ม.๒ รอ.			
อ.ภาชี			ศบภ.พล.ม.๒ รอ.			
อ.ลาดบัวหลวง			ศบภ.พล.ม.๒ รอ.			
อ.วังน้อย			ศบภ.พล.ม.๒ รอ.			
อ.เสนา			ศบภ.พล.ม.๒ รอ.			
อ.บางซ้าย			ศบภ.พล.ม.๒ รอ.			
อ.อุทัย			ศบภ.พล.ม.๒ รอ.			
อ.มหาราช			ศบภ.พล.ม.๒ รอ.			
อ.บ้านแพรก			ศบภ.พล.ม.๒ รอ.			
<b>๑๕. เพชรบุรี (๘ อำเภอ)</b>			ผู้แทน ศบภ.มทบ.๑๕			มทบ.๑๕ และ นพค.๑๓ ๖
อ.เมืองเพชรบุรี			ศบภ.มทบ.๑๕			
อ.เขาย้อย			ศบภ.มทบ.๑๕			
อ.หนองหญ้าปล้อง			ศบภ.มทบ.๑๕			
อ.ชะอำ			ศบภ.มทบ.๑๕			
อ.ท่ายาง		ศบภ.นพค.๑๓ ๖				
อ.บ้านลาด			ศบภ.มทบ.๑๕			
อ.บ้านแหลม			ศบภ.มทบ.๑๕			
อ.แก่งกระจาน		ศบภ.นพค.๑๓ ๖				
<b>๑๖. ระยอง (๘ อำเภอ)</b>			ผู้แทน ศบภ.มทบ.๑๔			มทบ.๑๔ และ ทรภ.๑
อ.เมืองระยอง				ศบภ.ทรภ.๑		
อ.บ้านฉาง				ศบภ.ทรภ.๑		
อ.แกลง				ศบภ.ทรภ.๑		
อ.วังจันทร์			ศบภ.มทบ.๑๔			
อ.บ้านค่าย			ศบภ.มทบ.๑๔			
อ.ปลวกแดง			ศบภ.มทบ.๑๔			

จังหวัด อำเภอ/เขต	ผู้แทน กท. ใน ก.ช.ภ.อ./ก.ช.ภ.จ. และ กอปภ.อ./กอปภ.จ.					หน่วย รับผิดชอบ
	สป.	บก.ทท.	ทบ.	ทร.	ทอ.	
อ.เขาชะเมา			ศบภ.มทบ.๑๔			กช.
อ.นิคมพัฒนา			ศบภ.มทบ.๑๔			
<b>๑๗. ราชบุรี (๑๐ อำเภอ)</b>			ผู้แทน ศบภ.กช.			
อ.เมืองราชบุรี			ศบภ.กช.			
อ.จอมบึง			ศบภ.กช.			
อ.สวนผึ้ง			ศบภ.กช.			
อ.ดำเนินสะดวก			ศบภ.กช.			
อ.บ้านโป่ง			ศบภ.กช.			
อ.บางแพ			ศบภ.กช.			
อ.โพธาราม			ศบภ.กช.			
อ.ปากท่อ			ศบภ.กช.			
อ.วัดเพลง			ศบภ.กช.			
อ.บ้านคา			ศบภ.กช.			
<b>๑๘. ลพบุรี (๑๑ อำเภอ)</b>			ผู้แทน ศบภ.นสศ.			นสศ., บน.๒ และ ศอว.ศอพท.
อ.เมืองลพบุรี			ศบภ.นสศ.			
อ.พัฒนานิคม					ศบภ.บน.๒	
อ.โคกสำโรง					ศบภ.บน.๒	
อ.ชัยบาดาล					ศบภ.บน.๒	
อ.ท่าม่วง	ศบภ.สป.					
อ.บ้านหมี่	ศบภ.สป.					
อ.ท่าหลวง			ศบภ.นสศ.			
อ.สระโบสถ์			ศบภ.นสศ.			
อ.โคกเจริญ			ศบภ.นสศ.			
อ.ลำสนธิ			ศบภ.นสศ.			
อ.หนองม่วง			ศบภ.นสศ.			
<b>๑๙. สิงห์บุรี (๖ อำเภอ)</b>			ผู้แทน ศบภ.พล.ป.			
อ.เมืองสิงห์บุรี			ศบภ.พล.ป.			
อ.บางระจัน			ศบภ.พล.ป.			
อ.ค่ายบางระจัน			ศบภ.พล.ป.			
อ.อินทร์บุรี			ศบภ.พล.ป.			
อ.พรหมบุรี			ศบภ.พล.ป.			
อ.ท่าช้าง			ศบภ.พล.ป.			

จังหวัด อำเภอ/เขต	ผู้แทน กท. ใน ก.ช.ภ.อ./ก.ช.ภ.จ. และ กอปภ.อ./กอปภ.จ.					หน่วย รับผิดชอบ
	สป.	บก.ทท.	ทบ.	ทร.	ทอ.	
<b>๒๐. สุพรรณบุรี (๑๐ อำเภอ)</b>			ผู้แทน ศบภ.มทบ.๑๗			มทบ.๑๗ และ รร.การบิน
อ.เมืองสุพรรณบุรี			ศบภ.มทบ.๑๗			
อ.เดิมบางนางบวช			ศบภ.มทบ.๑๗			
อ.ด่านช้าง			ศบภ.มทบ.๑๗			
อ.บางปลาม้า					ศบภ.รร.การบิน	
อ.ศรีประจันต์			ศบภ.มทบ.๑๗			
อ.ดอนเจดีย์			ศบภ.มทบ.๑๗			
อ.สองพี่น้อง					ศบภ.รร.การบิน	
อ.สามชุก			ศบภ.มทบ.๑๗			
อ.อุทัย			ศบภ.มทบ.๑๗			
อ.หนองหญ้าไซ			ศบภ.มทบ.๑๗			
<b>๒๑. สมุทรปราการ (๖ อำเภอ)</b>				ผู้แทน ศบภ.ฐท.กท.		ฐท.กท. และ นรค.
อ.เมืองสมุทรปราการ				ศบภ.ฐท.กท.		
อ.บางบ่อ				ศบภ.ฐท.กท.		
อ.บางพลี			ศบภ.นรค.			
อ.พระประแดง				ศบภ.ฐท.กท.		
อ.พระสมุทรเจดีย์				ศบภ.ฐท.กท.		
อ.บางเสาธง				ศบภ.ฐท.กท.		
<b>๒๒. สมุทรสาคร (๓ อำเภอ)</b>			ผู้แทน ศบภ.ส.๑			ส.๑
อ.เมืองสมุทรสาคร			ศบภ.ส.๑			
อ.กระทุ่มแบน			ศบภ.ส.๑			
อ.บ้านแพ้ว			ศบภ.ส.๑			
<b>๒๓. สมุทรสงคราม (๓ อำเภอ)</b>			ผู้แทน ศบภ.มทบ.๑๖			มทบ.๑๖
อ.เมืองสมุทรสงคราม			ศบภ.มทบ.๑๖			
อ.บางคนที			ศบภ.มทบ.๑๖			
อ.อัมพวา			ศบภ.มทบ.๑๖			
<b>๒๔. สระแก้ว (๙ อำเภอ)</b>			ผู้แทน ศบภ.มทบ.๑๙			มทบ.๑๙ และ นพค.๑๒๙
อ.เมืองสระแก้ว			ศบภ.มทบ.๑๙			
อ.คลองหาด			ศบภ.มทบ.๑๙			
อ.ตาพระยา			ศบภ.มทบ.๑๙			
อ.วังน้ำเย็น			ศบภ.มทบ.๑๙			
อ.วัฒนานคร		ศบภ.นพค.๑๒๙				
อ.อรัญประเทศ			ศบภ.มทบ.๑๙			

จังหวัด อำเภอ/เขต	ผู้แทน กท. ใน ก.ช.ภ.อ./ก.ช.ภ.จ. และ กอปภ.อ./กอปภ.จ.					หน่วย รับผิดชอบ
	สป.	บก.ทท.	ทบ.	ทร.	ทอ.	
อ.เขาค้อ			ศบภ.มทบ.๑๙			ศม.
อ.โคกสูง		ศบภ.นพค.๑๒๖				
อ.วังสมบูรณ์			ศบภ.มทบ.๑๙			
<b>๒๕. สระบุรี (๑๓ อำเภอ)</b>			ผู้แทน ศบภ.ศม.			
อ.เมืองสระบุรี			ศบภ.ศม.			
อ.แก่งคอย			ศบภ.ศม.			
อ.หนองแค			ศบภ.ศม.			
อ.วิหารแดง			ศบภ.ศม.			
อ.หนองแซง			ศบภ.ศม.			
อ.บ้านหมอ			ศบภ.ศม.			
อ.ดอนพุด			ศบภ.ศม.			
อ.หนองโดน			ศบภ.ศม.			
อ.พระพุทธบาท			ศบภ.ศม.			
อ.เสาไห้			ศบภ.ศม.			
อ.มวกเหล็ก			ศบภ.ศม.			
อ.วังม่วง			ศบภ.ศม.			
อ.เฉลิมพระเกียรติ			ศบภ.ศม.			
<b>๒๖. อ่างทอง (๗ อำเภอ)</b>			ผู้แทน ศบภ.พล.๑ รอ.			พล.๑ รอ.
อ.เมืองอ่างทอง			ศบภ.พล.๑ รอ.			
อ.ไชโย			ศบภ.พล.๑ รอ.			
อ.ป่าโมก			ศบภ.พล.๑ รอ.			
อ.โพธิ์ทอง			ศบภ.พล.๑ รอ.			
อ.วิเศษชัยชาญ			ศบภ.พล.๑ รอ.			
อ.สามโก้			ศบภ.พล.๑ รอ.			
อ.แสวงหา			ศบภ.พล.๑ รอ.			
<b>๒๗. มุกดาหาร (๗ อำเภอ)</b>			ผู้แทน ศบภ.พล.๕.๓			พล.๕.๓, นรช. และ นพค.๒๔๖
อ.เมืองมุกดาหาร				ศบภ.นรช.		
อ.นิคมคำสร้อย			ศบภ.พล.๕.๓			
อ.ดงหลวง			ศบภ.พล.๕.๓			
อ.ดอนตาล				ศบภ.นรช.		
อ.คำชะอี		ศบภ.นพค.๒๔๖				
อ.หว้านใหญ่			ศบภ.พล.๕.๓			
อ.หนองสูง		ศบภ.นพค.๒๔๖				

จังหวัด อำเภอ/เขต	ผู้แทน กท. ใน ก.ช.ภ.อ./ก.ช.ภ.จ. และ กอปภ.อ./กอปภ.จ.					หน่วย รับผิดชอบ
	สป.	บก.ทท.	ทบ.	ทร.	ทอ.	
<b>๒๘. สกลนคร (๑๘ อำเภอ)</b>			ผู้แทน ศบภ.มทบ.๒๙			มทบ.๒๙ และ นพค.๒๖๑
อ.เมืองสกลนคร			ศบภ.มทบ.๒๙			
อ.พังโคน		ศบภ.นพค.๒๖๑				
อ.คำตากล้า			ศบภ.มทบ.๒๙			
อ.อากาศอำนวย			ศบภ.มทบ.๒๙			
อ.ส่องดาว			ศบภ.มทบ.๒๙			
อ.พรรณานิคม		ศบภ.นพค.๒๖๑				
อ.วาริชภูมิ			ศบภ.มทบ.๒๙			
อ.วานรนิวาส			ศบภ.มทบ.๒๙			
อ.บ้านม่วง			ศบภ.มทบ.๒๙			
อ.สว่างแดนดิน			ศบภ.มทบ.๒๙			
อ.เจริญศิลป์			ศบภ.มทบ.๒๙			
อ.กุศบัก			ศบภ.มทบ.๒๙			
อ.นิคมน้ำอูน			ศบภ.มทบ.๒๙			
อ.โคกศรีสุพรรณ			ศบภ.มทบ.๒๙			
อ.โพนนาแก้ว			ศบภ.มทบ.๒๙			
อ.กุสุมาลย์			ศบภ.มทบ.๒๙			
อ.เต่างอย			ศบภ.มทบ.๒๙			
อ.ภูพาน			ศบภ.มทบ.๒๙			
<b>๒๙. นครพนม (๑๒ อำเภอ)</b>			ผู้แทน ศบภ.มทบ.๒๑๐			มทบ.๒๑๐, นรช. และ นพค.๒๒๑
อ.เมืองนครพนม			ศบภ.มทบ.๒๑๐			
อ.บ้านแพง				ศบภ.นรช.		
อ.ท่าอุเทน				ศบภ.นรช.		
อ.ธาตุพนม				ศบภ.นรช.		
อ.นาแก		ศบภ.นพค.๒๒๑				
อ.นาหว้า			ศบภ.มทบ.๒๑๐			
อ.นาทม		ศบภ.นพค.๒๒๑				
อ.ปลาปาก			ศบภ.มทบ.๒๑๐			
อ.เรณูนคร			ศบภ.มทบ.๒๑๐			
อ.ศรีสงคราม			ศบภ.มทบ.๒๑๐			
อ.โพนสวรรค์			ศบภ.มทบ.๒๑๐			
อ.วังยาง			ศบภ.มทบ.๒๑๐			

จังหวัด อำเภอ/เขต	ผู้แทน กท. ใน ก.ช.ภ.อ./ก.ช.ภ.จ. และ กอปภ.อ./กอปภ.จ.					หน่วย รับผิดชอบ
	สป.	บก.ทท.	ทบ.	ทร.	ทอ.	
<b>๓๐. ขอนแก่น (๒๖ อำเภอ)</b>			ผู้แทน ศบภ.มทบ.๒๓			มทบ.๒๓
อ.เมืองขอนแก่น			ศบภ.มทบ.๒๓			
อ.พล			ศบภ.มทบ.๒๓			
อ.หนองสองห้อง			ศบภ.มทบ.๒๓			
อ.เวียงชัย			ศบภ.มทบ.๒๓			
อ.เวียงใหญ่			ศบภ.มทบ.๒๓			
อ.เปือยน้อย			ศบภ.มทบ.๒๓			
อ.ชุมแพ			ศบภ.มทบ.๒๓			
อ.ภูผาม่าน			ศบภ.มทบ.๒๓			
อ.หนองเรือ			ศบภ.มทบ.๒๓			
อ.มัญจาคีรี			ศบภ.มทบ.๒๓			
อ.โคกโพธิ์ไชย			ศบภ.มทบ.๒๓			
อ.บ้านแฮด			ศบภ.มทบ.๒๓			
อ.โนนศิลา			ศบภ.มทบ.๒๓			
อ.ชนบท			ศบภ.มทบ.๒๓			
อ.พระยืน			ศบภ.มทบ.๒๓			
อ.บ้านไผ่			ศบภ.มทบ.๒๓			
อ.น้ำพอง			ศบภ.มทบ.๒๓			
อ.กระนวน			ศบภ.มทบ.๒๓			
อ.ซำสูง			ศบภ.มทบ.๒๓			
อ.อุบลรัตน์			ศบภ.มทบ.๒๓			
อ.เขาสวนกวาง			ศบภ.มทบ.๒๓			
อ.บ้านฝาง			ศบภ.มทบ.๒๓			
อ.ภูเวียง			ศบภ.มทบ.๒๓			
อ.หนองนาคำ			ศบภ.มทบ.๒๓			
อ.สีชมพู			ศบภ.มทบ.๒๓			
อ.เวียงเก่า			ศบภ.มทบ.๒๓			
<b>๓๑. เลย (๑๔ อำเภอ)</b>			ผู้แทน ศบภ.มทบ.๒๘			มทบ.๒๘, นรช. และ นพค.๒๓๑
อ.เมืองเลย			ศบภ.มทบ.๒๘			
อ.นาแห้ว			ศบภ.มทบ.๒๘			
อ.ด่านซ้าย			ศบภ.มทบ.๒๘			
อ.ภูเรือ			ศบภ.มทบ.๒๘			
อ.ท่าลี่			ศบภ.มทบ.๒๘			

จังหวัด อำเภอ/เขต	ผู้แทน กท. ใน ก.ช.ภ.อ./ก.ช.ภ.จ. และ กอปภ.อ./กอปภ.จ.					หน่วย รับผิดชอบ
	สป.	บก.ทท.	ทบ.	ทร.	ทอ.	
อ.เชียงคาน				ศบภ.นรช.		
อ.ปากชม				ศบภ.นรช.		
อ.นาด้วง		ศบภ.นพค.๒๓๑				
อ.วังสะพุง			ศบภ.มทบ.๒๘			
อ.ภูหลวง			ศบภ.มทบ.๒๘			
อ.เอราวัณ			ศบภ.มทบ.๒๘			
อ.ภูกระดึง			ศบภ.มทบ.๒๘			
อ.ผาขาว			ศบภ.มทบ.๒๘			
อ.หนองหิน			ศบภ.มทบ.๒๘			
<b>๓๒. อุดรธานี (๒๐ อำเภอ)</b>			ผู้แทน ศบภ.มทบ.๒๔			มทบ.๒๔, บน.๒๓, สนภ.๒ ๑ และ นพค.๒๑๑
อ.เมืองอุดรธานี				ศบภ.บน.๒๓		
อ.โนนสะอาด			ศบภ.มทบ.๒๔			
อ.นายาง			ศบภ.มทบ.๒๔			
อ.น้ำโสม			ศบภ.มทบ.๒๔			
อ.บ้านผือ		ศบภ.สนภ.๒ ๑				
อ.เพ็ญ			ศบภ.มทบ.๒๔			
อ.สร้างคอม			ศบภ.มทบ.๒๔			
อ.บ้านดุง			ศบภ.มทบ.๒๔			
อ.หนองแสง				ศบภ.บน.๒๓		
อ.วังสามหมอ		ศบภ.นพค.๒๑๑				
อ.ศรีธาตุ		ศบภ.นพค.๒๑๑				
อ.หนองวัวซอ				ศบภ.บน.๒๓		
อ.ทุ่งฝน			ศบภ.มทบ.๒๔			
อ.กุँแก้ว			ศบภ.มทบ.๒๔			
อ.พิบูลย์รักษ์			ศบภ.มทบ.๒๔			
อ.กุดจับ			ศบภ.มทบ.๒๔			
อ.กุมภวาปี			ศบภ.มทบ.๒๔			
อ.หนองหาน			ศบภ.มทบ.๒๔			
อ.ไชยวาน			ศบภ.มทบ.๒๔			
อ.ประจักษ์ศิลปาคม			ศบภ.มทบ.๒๔			
<b>๓๓. หนองคาย (๙ อำเภอ)</b>			ผู้แทน ศบภ.พล.ร.๓			พล.ร.๓, นรช. และ นพค.๒๕๑
อ.เมืองหนองคาย				ศบภ.นรช.		
อ.โพนพิสัย				ศบภ.นรช.		



จังหวัด อำเภอ/เขต	ผู้แทน กท. ใน ก.ช.ภ.อ./ก.ช.ภ.จ. และ กอปภ.อ./กอปภ.จ.					หน่วย รับผิดชอบ	
	สป.	บก.ทท.	ทบ.	ทร.	ทอ.		
อ.รัตนวาปี			ศบภ.พล.ร.๓				
อ.สระใคร			ศบภ.พล.ร.๓				
อ.สังคม		ศบภ.นพค.๒๕ ๖					
อ.ศรีเชียงใหม่		ศบภ.นพค.๒๕ ๖					
อ.ท่าบ่อ			ศบภ.พล.ร.๓				
อ.เฝ้าไร่			ศบภ.พล.ร.๓				
อ.โพธิ์ตาก		ศบภ.นพค.๒๕ ๖					
<b>๓๔. บึงกาฬ (๘ อำเภอ)</b>			ผู้แทน ศบภ.พล.ร.๓			พล.ร.๓ และ นรข.	
อ.เมืองบึงกาฬ				ศบภ.นรข.			
อ.เซกา			ศบภ.พล.ร.๓				
อ.พรเจริญ			ศบภ.พล.ร.๓				
อ.ศรีวิไล			ศบภ.พล.ร.๓				
อ.ปากคาด				ศบภ.นรข.			
อ.โซ่พิสัย			ศบภ.พล.ร.๓				
อ.บึงโขงหลง			ศบภ.พล.ร.๓				
อ.บุ่งคล้า			ศบภ.พล.ร.๓				
<b>๓๕. มหาสารคาม (๑๓ อำเภอ)</b>			ผู้แทน ศบภ.พล.ร.๖				พล.ร.๖
อ.เมืองมหาสารคาม			ศบภ.พล.ร.๖				
อ.นาเชือก			ศบภ.พล.ร.๖				
อ.วาปีปทุม			ศบภ.พล.ร.๖				
อ.นาดี			ศบภ.พล.ร.๖				
อ.พยัคฆภูมิพิสัย			ศบภ.พล.ร.๖				
อ.กุตุรง			ศบภ.พล.ร.๖				
อ.เชียงยืน			ศบภ.พล.ร.๖				
อ.โกสุมพิสัย			ศบภ.พล.ร.๖				
อ.แกดำ			ศบภ.พล.ร.๖				
อ.ชื่นชม			ศบภ.พล.ร.๖				
อ.กันทรวิชัย			ศบภ.พล.ร.๖				
อ.บรบือ			ศบภ.พล.ร.๖				
อ.ยางสีสุราช			ศบภ.พล.ร.๖				
<b>๓๖. หนองบัวลำภู (๖ อำเภอ)</b>			ผู้แทน ศบภ.พล.ร.๓			พล.ร.๓	
อ.เมืองหนองบัวลำภู			ศบภ.พล.ร.๓				
อ.นาแก			ศบภ.พล.ร.๓				

จังหวัด อำเภอ/เขต	ผู้แทน กท. ใน ก.ช.ภ.อ./ก.ช.ภ.จ. และ กอปภ.อ./กอปภ.จ.					หน่วย รับผิดชอบ	
	สป.	บก.ทท.	ทบ.	ทร.	ทอ.		
อ.นาวิ่ง			ศบภ.พล.ร.๓				
อ.สุวรรณคูหา			ศบภ.พล.ร.๓				
อ.ศรีบุญเรือง			ศบภ.พล.ร.๓				
อ.โนนสัง			ศบภ.พล.ร.๓				
<b>๓๗. อำนาจเจริญ (๗ อำเภอ)</b>			ผู้แทน ศบภ.พล.ร.๖			พล.ร.๖, นรช. นพค.๕๑ <sup>๑</sup>	
อ.เมืองอำนาจเจริญ		ศบภ.นพค.๕๑ <sup>๑</sup>					
อ.หัวตะพาน			ศบภ.พล.ร.๖				
อ.สีอำนาจ			ศบภ.พล.ร.๖				
อ.เสนางคนิคม			ศบภ.พล.ร.๖				
อ.ชานุมาน				ศบภ.นรช.			
อ.ปทุมราชวงศา			ศบภ.พล.ร.๖				
อ.พนา			ศบภ.พล.ร.๖				
<b>๓๘. อุบลราชธานี (๒๕ อำเภอ)</b>			ผู้แทน ศบภ.มทบ.๒๒				มทบ.๒๒, นรช.,บ.น.๒๑, และ นพค.๕๖ <sup>๑</sup>
อ.เมืองอุบลราชธานี			ศบภ.มทบ.๒๒				
อ.โพธิ์ไทร			ศบภ.มทบ.๒๒				
อ.ศรีเมืองใหม่			ศบภ.มทบ.๒๒				
อ.นาตาล			ศบภ.มทบ.๒๒				
อ.กุดข้าวปุ้น			ศบภ.มทบ.๒๒				
อ.สิรินธร			ศบภ.มทบ.๒๒				
อ.เขมรราษฎร์				ศบภ.นรช.			
อ.ตระการพืชผล			ศบภ.มทบ.๒๒				
อ.โขงเจียม				ศบภ.นรช.			
อ.นาจะหลวย		ศบภ.นพค.๕๖ <sup>๑</sup>					
อ.บุญศรี			ศบภ.มทบ.๒๒				
อ.น้ำขุ่น			ศบภ.มทบ.๒๒				
อ.นาเยีย			ศบภ.มทบ.๒๒				
อ.เดชอุดม		ศบภ.นพค.๕๖ <sup>๑</sup>					
อ.ทุ่งศรีอุดม			ศบภ.มทบ.๒๒				
อ.วารินชำราบ			ศบภ.มทบ.๒๒				
อ.ตาลชุม			ศบภ.มทบ.๒๒				
อ.สำโรง			ศบภ.มทบ.๒๒				
อ.เหล่าเสือโก้ก					ศบภ.บ.น.๒๑		
อ.เขื่องใน					ศบภ.บ.น.๒๑		

จังหวัด อำเภอ/เขต	ผู้แทน กท. ใน ก.ช.ภ.อ./ก.ช.ภ.จ. และ กอปภ.อ./กอปภ.จ.					หน่วย รับผิดชอบ
	สป.	บก.ทท.	ทบ.	ทร.	ทอ.	
อ.ม่วงสามสิบ			ศบภ.มทบ.๒๒			
อ.พิบูลมังสาหาร			ศบภ.มทบ.๒๒			
อ.ดอนมดแดง			ศบภ.มทบ.๒๒			
อ.สว่างวีระวงศ์			ศบภ.มทบ.๒๒			
อ.น้ำยืน		ศบภ.นพค.๕๖ ๑				
<b>๓๙. ศรีสะเกษ (๒๒ อำเภอ)</b>			ผู้แทน ศบภ.พล.ร.๖			พล.ร.๖ และ นพค.๕๓๑
อ.เมืองศรีสะเกษ			ศบภ.พล.ร.๖			
อ.ศรีรัตนะ			ศบภ.พล.ร.๖			
อ.โนนคูณ			ศบภ.พล.ร.๖			
อ.ไพรบึง			ศบภ.พล.ร.๖			
อ.พยุห์			ศบภ.พล.ร.๖			
อ.อุทุมพรพิสัย		ศบภ.นพค.๕๓ ๑				
อ.ขุขันธ์			ศบภ.พล.ร.๖			
อ.ปรางค์กู่			ศบภ.พล.ร.๖			
อ.ห้วยทับทัน			ศบภ.พล.ร.๖			
อ.ศิลาลาด			ศบภ.พล.ร.๖			
อ.ราชีไศล			ศบภ.พล.ร.๖			
อ.บึงบูรพ์			ศบภ.พล.ร.๖			
อ.วังหิน			ศบภ.พล.ร.๖			
อ.เมืองจันทร์			ศบภ.พล.ร.๖			
อ.โพธิ์ศรีสุวรรณ			ศบภ.พล.ร.๖			
อ.กันทรารมย์			ศบภ.พล.ร.๖			
อ.ยางชุมน้อย			ศบภ.พล.ร.๖			
อ.น้ำเกลี้ยง			ศบภ.พล.ร.๖			
อ.เบญจลักษ์			ศบภ.พล.ร.๖			
อ.กันทรลักษ์			ศบภ.พล.ร.๖			
อ.ขุนหาญ			ศบภ.พล.ร.๖			
อ.ภูสิงห์			ศบภ.พล.ร.๖			
<b>๔๐. บุรีรัมย์ (๒๓ อำเภอ)</b>			ผู้แทน ศบภ.มทบ.๒๖			มทบ.๒๖ และ นพค.๕๒ ๑
อ.เมืองบุรีรัมย์			ศบภ.มทบ.๒๖			
อ.ปะคำ			ศบภ.มทบ.๒๖			
อ.โนนสุวรรณ			ศบภ.มทบ.๒๖			
อ.หนองกี่			ศบภ.มทบ.๒๖			

จังหวัด อำเภอ/เขต	ผู้แทน กท. ใน ก.ช.ภ.อ./ก.ช.ภ.จ. และ กอปภ.อ./กอปภ.จ.					หน่วย รับผิดชอบ
	สป.	บก.ทท.	ทบ.	ทร.	ทอ.	
อ.นางรอง			ศบภ.มทบ.๒๖			
อ.เฉลิมพระเกียรติ		ศบภ.นพค.๕๒๓				
อ.ประโคนชัย			ศบภ.มทบ.๒๖			
อ.พลับพลาชัย			ศบภ.มทบ.๒๖			
อ.ลำปลายมาศ			ศบภ.มทบ.๒๖			
อ.หนองหงส์			ศบภ.มทบ.๒๖			
อ.ชำนิ			ศบภ.มทบ.๒๖			
อ.บ้านกรวด			ศบภ.มทบ.๒๖			
อ.ละหานทราย			ศบภ.มทบ.๒๖			
อ.โนนดินแดง			ศบภ.มทบ.๒๖			
อ.ห้วยราช			ศบภ.มทบ.๒๖			
อ.กระสัง			ศบภ.มทบ.๒๖			
อ.นาโพธิ์			ศบภ.มทบ.๒๖			
อ.สตึก			ศบภ.มทบ.๒๖			
อ.พุทไธสง			ศบภ.มทบ.๒๖			
อ.คูเมือง			ศบภ.มทบ.๒๖			
อ.บ้านใหม่ไชยพจน์			ศบภ.มทบ.๒๖			
อ.บ้านด่าน			ศบภ.มทบ.๒๖			
อ.แคนดง			ศบภ.มทบ.๒๖			
<b>๔๑. สุรินทร์ (๑๗ อำเภอ)</b>			ผู้แทน ศบภ.มทบ.๒๕			
อ.เมืองสุรินทร์			ศบภ.มทบ.๒๕			
อ.พนมดงรัก			ศบภ.มทบ.๒๕			
อ.กาบเชิง			ศบภ.มทบ.๒๕			
อ.สังขะ			ศบภ.มทบ.๒๕			
อ.ลำดวน			ศบภ.มทบ.๒๕			
อ.ศรีณรงค์			ศบภ.มทบ.๒๕			
อ.บัวเชด			ศบภ.มทบ.๒๕			
อ.ปราสาท		ศบภ.นพค.๕๔ ๓				
อ.ท่าตูม			ศบภ.มทบ.๒๕			
อ.รัตนบุรี			ศบภ.มทบ.๒๕			
อ.ศรีขรภูมิ			ศบภ.มทบ.๒๕			
อ.โนนนารายณ์			ศบภ.มทบ.๒๕			
อ.ชุมพลบุรี			ศบภ.มทบ.๒๕			

จังหวัด อำเภอ/เขต	ผู้แทน กท. ใน ก.ช.ภ.อ./ก.ช.ภ.จ. และ กอปภ.อ./กอปภ.จ.					หน่วย รับผิดชอบ
	สป.	บก.ทท.	ทบ.	ทร.	ทอ.	
อ.จอมพระ			ศบภ.มทบ.๒๕			
อ.สนม			ศบภ.มทบ.๒๕			
อ.สำโรงทาบ			ศบภ.มทบ.๒๕			
อ.เขวาสินรินทร์			ศบภ.มทบ.๒๕			
<b>๔๒. ร้อยเอ็ด (๒๐ อำเภอ)</b>			ผู้แทน ศบภ.มทบ.๒๗			มทบ.๒๗
อ.เมืองร้อยเอ็ด			ศบภ.มทบ.๒๗			
อ.ปทุมรัตต์			ศบภ.มทบ.๒๗			
อ.เกษตรวิสัย			ศบภ.มทบ.๒๗			
อ.พนมไพร			ศบภ.มทบ.๒๗			
อ.หนองฮี			ศบภ.มทบ.๒๗			
อ.อาจสามารถ			ศบภ.มทบ.๒๗			
อ.เมืองสรวง			ศบภ.มทบ.๒๗			
อ.จตุรพักตรพิมาน			ศบภ.มทบ.๒๗			
อ.สุวรรณภูมิ			ศบภ.มทบ.๒๗			
อ.โพนทราย			ศบภ.มทบ.๒๗			
อ.หนองพอก			ศบภ.มทบ.๒๗			
อ.โพธิ์ชัย			ศบภ.มทบ.๒๗			
อ.เชียงขวัญ			ศบภ.มทบ.๒๗			
อ.ธวัชบุรี			ศบภ.มทบ.๒๗			
อ.เมยวดี			ศบภ.มทบ.๒๗			
อ.เสลภูมิ			ศบภ.มทบ.๒๗			
อ.ทุ่งเขาหลวง			ศบภ.มทบ.๒๗			
อ.โพนทอง			ศบภ.มทบ.๒๗			
อ.จังหาร			ศบภ.มทบ.๒๗			
อ.ศรีสมเด็จ			ศบภ.มทบ.๒๗			
<b>๔๓. ยโสธร (๙ อำเภอ)</b>			ผู้แทน ศบภ.พล.ร.๖			พล.ร.๖
อ.เมืองยโสธร			ศบภ.พล.ร.๖			
อ.ค้อวัง			ศบภ.พล.ร.๖			
อ.กุฉุขุม			ศบภ.พล.ร.๖			
อ.ไทยเจริญ			ศบภ.พล.ร.๖			
อ.เลิงนกทา			ศบภ.พล.ร.๖			
อ.มหาชนะชัย			ศบภ.พล.ร.๖			
อ.ป่าดู่			ศบภ.พล.ร.๖			

จังหวัด อำเภอ/เขต	ผู้แทน กท. ใน ก.ช.ภ.อ./ก.ช.ภ.จ. และ กอปภ.อ./กอปภ.จ.					หน่วย รับผิดชอบ
	สป.	บก.ทท.	ทบ.	ทร.	ทอ.	
อ.ทรายมูล			ศบภ.พล.ร.๖.			บชร.๒ และ นพค.๕๕ ๖
อ.คำเขื่อนแก้ว			ศบภ.พล.ร.๖			
<b>๔๔. ชัยภูมิ (๑๖ อำเภอ)</b>			ผู้แทน ศบภ.บชร.๒			
อ.เมืองชัยภูมิ			ศบภ.บชร.๒			
อ.หนองบัวแดง			ศบภ.บชร.๒			
อ.เกษตรสมบูรณ์		ศบภ.นพค.๕๕๖				
อ.คอนสาร			ศบภ.บชร.๒			
อ.บ้านหันฉัตร			ศบภ.บชร.๒			
อ.เทพสถิต		ศบภ.นพค.๕๕๖				
อ.ภักดีชุมพล		ศบภ.นพค.๕๕๖				
อ.ซับใหญ่			ศบภ.บชร.๒			
อ.แก้งคร้อ			ศบภ.บชร.๒			
อ.ภูเขียว			ศบภ.บชร.๒			
อ.บ้านแท่น			ศบภ.บชร.๒			
อ.เนินสง่า			ศบภ.บชร.๒			
อ.คอนสวรรค์			ศบภ.บชร.๒			
อ.บ้านเขว้า			ศบภ.บชร.๒			
อ.จัตุรัส			ศบภ.บชร.๒			
อ.หนองบัวระเหว			ศบภ.บชร.๒			
<b>๔๕. นครราชสีมา (๓๒ อำเภอ)</b>			ผู้แทน ศบภ.มทบ.๒๑			มทบ.๒๑, บน.๑ และ สนภ.๕ ๖
อ.เมืองนครราชสีมา			ศบภ.มทบ.๒๑			
อ.โนนแดง			ศบภ.มทบ.๒๑			
อ.บัวใหญ่			ศบภ.มทบ.๒๑			
อ.บัวลาย			ศบภ.มทบ.๒๑			
อ.สีดา			ศบภ.มทบ.๒๑			
อ.ประทาย			ศบภ.มทบ.๒๑			
อ.ชุมพวง			ศบภ.มทบ.๒๑			
อ.เมืองยาง			ศบภ.มทบ.๒๑			
อ.ลำทะเมนชัย			ศบภ.มทบ.๒๑			
อ.พิมาย		ศบภ.สนภ.๕ ๖				
อ.คง			ศบภ.มทบ.๒๑			
อ.ขามสะแกแสง			ศบภ.มทบ.๒๑			
อ.แก้งสนามนาง			ศบภ.มทบ.๒๑			

จังหวัด อำเภอ/เขต	ผู้แทน กท. ใน ก.ช.ภ.อ./ก.ช.ภ.จ. และ กอปภ.อ./กอปภ.จ.					หน่วย รับผิดชอบ	
	สป.	บก.ทท.	ทบ.	ทร.	ทอ.		
อ.บ้านเหลื่อม			ศบภ.มทบ.๒๑				
อ.พระทองคำ			ศบภ.มทบ.๒๑				
อ.โนนไทย			ศบภ.มทบ.๒๑				
อ.โนนสูง			ศบภ.มทบ.๒๑				
อ.ด่านขุนทด			ศบภ.มทบ.๒๑				
อ.ขามทะเลสอ					ศบภ.บ.น.๑		
อ.จักราช			ศบภ.มทบ.๒๑				
อ.ห้วยแถลง			ศบภ.มทบ.๒๑				
อ.เฉลิมพระเกียรติ			ศบภ.มทบ.๒๑				
อ.เทพารักษ์			ศบภ.มทบ.๒๑				
อ.สูงเนิน			ศบภ.มทบ.๒๑				
อ.สีคิ้ว			ศบภ.มทบ.๒๑				
อ.ปากช่อง					ศบภ.บ.น.๑		
อ.นครบุรี			ศบภ.มทบ.๒๑				
อ.เสิงสาง			ศบภ.มทบ.๒๑				
อ.วังน้ำเขียว		ศบภ.สนภ.๕ ฯ					
อ.ปักธงชัย					ศบภ.บ.น.๑		
อ.โชคชัย			ศบภ.มทบ.๒๑				
อ.หนองบุญมาก			ศบภ.มทบ.๒๑				
<b>๔๖. กาฬสินธุ์ (๑๘ อำเภอ)</b>			ผู้แทน ศบภ.พล.ม.๓				พล.ม.๓
อ.เมืองกาฬสินธุ์			ศบภ.พล.ม.๓				
อ.สามชัย			ศบภ.พล.ม.๓				
อ.กมลาไสย			ศบภ.พล.ม.๓				
อ.กุฉินารายณ์			ศบภ.พล.ม.๓				
อ.เขาวง			ศบภ.พล.ม.๓				
อ.ห้วยผึ้ง			ศบภ.พล.ม.๓				
อ.ร่องคำ			ศบภ.พล.ม.๓				
อ.ฆ้องชัย			ศบภ.พล.ม.๓				
อ.นาคู			ศบภ.พล.ม.๓				
อ.ยางตลาด			ศบภ.พล.ม.๓				
อ.สหัสขันธ์			ศบภ.พล.ม.๓				
อ.หนองกุงศรี			ศบภ.พล.ม.๓				
อ.ห้วยเม็ก			ศบภ.พล.ม.๓				

จังหวัด อำเภอ/เขต	ผู้แทน กท. ใน ก.ช.ภ.อ./ก.ช.ภ.จ. และ กอปภ.อ./กอปภ.จ.					หน่วย รับผิดชอบ
	สป.	บก.ทท.	ทบ.	ทร.	ทอ.	
อ.ท่าคันโท			ศบภ.พล.ม.๓			
อ.คำม่วน			ศบภ.พล.ม.๓			
อ.สมเด็จ			ศบภ.พล.ม.๓			
อ.นามน			ศบภ.พล.ม.๓			
อ.ดอนจาน			ศบภ.พล.ม.๓			
<b>๔๗. กำแพงเพชร (๑๑ อำเภอ)</b>			ผู้แทน ศบภ.มทบ.๓๑			มทบ.๓๑
อ.เมืองกำแพงเพชร			ศบภ.มทบ.๓๑			
อ.ไทรงาม			ศบภ.มทบ.๓๑			
อ.คลองลาน			ศบภ.มทบ.๓๑			
อ.ชาลวรุณลักษบุรี			ศบภ.มทบ.๓๑			
อ.คลองขลุง			ศบภ.มทบ.๓๑			
อ.พรานกระต่าย			ศบภ.มทบ.๓๑			
อ.ลานกระบือ			ศบภ.มทบ.๓๑			
อ.ทรายทองวัฒนา			ศบภ.มทบ.๓๑			
อ.ปางศิลาทอง			ศบภ.มทบ.๓๑			
อ.บึงสามัคคี			ศบภ.มทบ.๓๑			
อ.โกสัมพีนคร			ศบภ.มทบ.๓๑			
<b>๔๘. เชียงราย (๑๘ อำเภอ)</b>			ผู้แทน ศบภ.มทบ.๓๗			
อ.เมืองเชียงราย			ศบภ.มทบ.๓๗			
อ.เวียงชัย			ศบภ.มทบ.๓๗			
อ.เชียงของ				ศบภ.นรช.		
อ.เทิง			ศบภ.มทบ.๓๗			
อ.พาน			ศบภ.มทบ.๓๗			
อ.ป่าแดด			ศบภ.มทบ.๓๗			
อ.แม่จัน		ศบภ.นพค.๓๕๖				
อ.เชียงแสน				ศบภ.นรช.		
อ.แม่สาย			ศบภ.มทบ.๓๗			
อ.แม่สรวย			ศบภ.มทบ.๓๗			
อ.เวียงป่าเป้า			ศบภ.มทบ.๓๗			
อ.พญาเม็งราย		ศบภ.นพค.๓๕๖				
อ.เวียงแก่น				ศบภ.นรช.		
อ.ขุนตาล			ศบภ.มทบ.๓๗			
อ.แม่ฟ้าหลวง			ศบภ.มทบ.๓๗			



จังหวัด อำเภอ/เขต	ผู้แทน กท. ใน ก.ช.ภ.อ./ก.ช.ภ.จ. และ กอปภ.อ./กอปภ.จ.					หน่วย รับผิดชอบ
	สป.	บก.ทท.	ทบ.	ทร.	ทอ.	
อ.แม่ลาว			ศบภ.มทป.๓๗			มทป.๓๓, บน.๔๑, สนภ.๓๑, นพค.๓๒ และ ศพปน.๑
อ.เวียงเชียงรุ้ง		ศบภ.นพค.๓๕ ๑				
อ.ดอยหลวง			ศบภ.มทป.๓๗			
<b>๔๙. เชียงใหม่ (๒๕ อำเภอ)</b>			ผู้แทน ศบภ.มทป.๓๓			
อ.เมืองเชียงใหม่			ศบภ.มทป.๓๓			
อ.จอมทอง		ศบภ.สนภ.๓ ๑				
อ.แม่แจ่ม			ศบภ.มทป.๓๓			
อ.กัลยาณิวัฒนา			ศบภ.มทป.๓๓			
อ.เชียงดาว		ศบภ.นพค.๓๒ ๑				
อ.ดอยสะเก็ด					ศบภ.บน.๔๑	
อ.แม่แตง			ศบภ.มทป.๓๓			
อ.แม่วิม			ศบภ.มทป.๓๓			
อ.สะเมิง			ศบภ.มทป.๓๓			
อ.ฝาง	ศบภ.สป.					
อ.แม่อาย			ศบภ.มทป.๓๓			
อ.พร้าว			ศบภ.มทป.๓๓			
อ.สันป่าตอง					ศบภ.บน.๔๑	
อ.สันกำแพง					ศบภ.บน.๔๑	
อ.สันทราย			ศบภ.มทป.๓๓			
อ.หางดง					ศบภ.บน.๔๑	
อ.ฮอด			ศบภ.มทป.๓๓			
อ.ดอยเต่า			ศบภ.มทป.๓๓			
อ.อมก๋อย			ศบภ.มทป.๓๓			
อ.สารภี					ศบภ.บน.๔๑	
อ.เวียงแหง			ศบภ.มทป.๓๓			
อ.ไชยปราการ			ศบภ.มทป.๓๓			
อ.แม่วาง			ศบภ.มทป.๓๓			
อ.แม่ออน			ศบภ.มทป.๓๓			
อ.ดอยหล่อ		ศบภ.สนภ.๓ ๑				
<b>๕๐. ตาก (๙ อำเภอ)</b>			ผู้แทน ศบภ.มทป.๓๑๐			มทป.๓๑๐ และ นพค.๓๓ ๑
อ.เมืองตาก			ศบภ.มทป.๓๑๐			
อ.บ้านตาก		ศบภ.นพค.๓๓ ๑				
อ.สามเงา			ศบภ.มทป.๓๑๐			

จังหวัด อำเภอ/เขต	ผู้แทน กท. ใน ก.ช.ภ.อ./ก.ช.ภ.จ. และ กอปภ.อ./กอปภ.จ.					หน่วย รับผิดชอบ
	สป.	บก.ทท.	ทบ.	ทร.	ทอ.	
อ.แม่ระมาด			ศบภ.มทบ.๓๑๐			
อ.ท่าสองยาง			ศบภ.มทบ.๓๑๐			
อ.แม่สอด			ศบภ.มทบ.๓๑๐			
อ.พบพระ			ศบภ.มทบ.๓๑๐			
อ.อุ้มผาง			ศบภ.มทบ.๓๑๐			
อ.วังเจ้า			ศบภ.มทบ.๓๑๐			
<b>๕๑. นครสวรรค์ (๑๕ อำเภอ)</b>			ผู้แทน ศบภ.มทบ.๓๑๑			มทบ.๓๑, บน.๔ และ รвт.๖
อ.เมืองนครสวรรค์			ศบภ.มทบ.๓๑๑			
อ.โกรกพระ			ศบภ.มทบ.๓๑๑			
อ.ชุมแสง			ศบภ.มทบ.๓๑๑			
อ.หนองบัว			ศบภ.มทบ.๓๑๑			
อ.บรรพตพิสัย			ศบภ.มทบ.๓๑๑			
อ.เก้าเลี้ยว			ศบภ.มทบ.๓๑๑			
อ.ตาคลี					ศบภ.บน.๔	
อ.ท่าตะโก			ศบภ.มทบ.๓๑๑			
อ.ไพศาลี			ศบภ.มทบ.๓๑๑			
อ.พยุหะคีรี	ศบภ.สป.๖					
อ.ลาดยาว			ศบภ.มทบ.๓๑๑			
อ.ตากฟ้า					ศบภ.บน.๔	
อ.แม่วงก์			ศบภ.มทบ.๓๑๑			
อ.แม่เปิน			ศบภ.มทบ.๓๑๑			
อ.ชุมตาบง			ศบภ.มทบ.๓๑๑			
<b>๕๒. น่าน (๑๕ อำเภอ)</b>			ผู้แทน ศบภ.มทบ.๓๑๘			มทบ.๓๑๘ และ นพค.๓๑๑
อ.เมืองน่าน			ศบภ.มทบ.๓๑๘			
อ.เฉลิมพระเกียรติ			ศบภ.มทบ.๓๑๘			
อ.เชียงกลาง			ศบภ.มทบ.๓๑๘			
อ.ทุ่งช้าง			ศบภ.มทบ.๓๑๘			
อ.ท่าวังผา		ศบภ.นพค.๓๑๑				
อ.น่าน้อย			ศบภ.มทบ.๓๑๘			
อ.นาหมื่น			ศบภ.มทบ.๓๑๘			
อ.บ่อเกลือ			ศบภ.มทบ.๓๑๘			
อ.บ้านหลวง			ศบภ.มทบ.๓๑๘			
อ.ปัว		ศบภ.นพค.๓๑๑				

จังหวัด อำเภอ/เขต	ผู้แทน กท. ใน ก.ช.ภ.อ./ก.ช.ภ.จ. และ กอปภ.อ./กอปภ.จ.					หน่วย รับผิดชอบ
	สป.	บก.ทท.	ทบ.	ทร.	ทอ.	
อ.แม่จริม			ศบภ.มทบ.๓๘			
อ.เวียงสา			ศบภ.มทบ.๓๘			
อ.สันติสุข			ศบภ.มทบ.๓๘			
อ.สองแคว			ศบภ.มทบ.๓๘			
อ.กุเพียง			ศบภ.มทบ.๓๘			
<b>๕๓. พะเยา (๙ อำเภอ)</b>			ผู้แทน ศบภ.มทบ.๓๔			มทบ.๓๔
อ.เมืองพะเยา			ศบภ.มทบ.๓๔			
อ.จุน			ศบภ.มทบ.๓๔			
อ.เชียงคำ			ศบภ.มทบ.๓๔			
อ.เชียงม่วน			ศบภ.มทบ.๓๔			
อ.ดอกคำใต้			ศบภ.มทบ.๓๔			
อ.ปง			ศบภ.มทบ.๓๔			
อ.แม่ใจ			ศบภ.มทบ.๓๔			
อ.กุซาง			ศบภ.มทบ.๓๔			
อ.ภูกามยาว			ศบภ.มทบ.๓๔			
<b>๕๔. พิจิตร (๑๒ อำเภอ)</b>			ผู้แทน ศบภ.มทบ.๓๖			
อ.เมืองพิจิตร			ศบภ.มทบ.๓๖			
อ.วังทรายพูน			ศบภ.มทบ.๓๖			
อ.โพธิ์ประทับช้าง			ศบภ.มทบ.๓๖			
อ.ตะพานหิน			ศบภ.มทบ.๓๖			
อ.บางมูลนาก			ศบภ.มทบ.๓๖			
อ.โพทะเล			ศบภ.มทบ.๓๖			
อ.สามง่าม			ศบภ.มทบ.๓๖			
อ.ทับคล้อ			ศบภ.มทบ.๓๖			
อ.สากเหล็ก			ศบภ.มทบ.๓๖			
อ.บึงนาราง			ศบภ.มทบ.๓๖			
อ.ดงเจริญ			ศบภ.มทบ.๓๖			
อ.วชิรบำรุง			ศบภ.มทบ.๓๖			
<b>๕๕. พิษณุโลก (๙ อำเภอ)</b>			ผู้แทน ศบภ.พล.ร.๔			พล.ร.๔, บน.๔๖ และ นพค.๓๔
อ.เมืองพิษณุโลก			ศบภ.พล.ร.๔			
อ.นครไทย			ศบภ.พล.ร.๔			
อ.ชาติตระการ		ศบภ.นพค.๓๔ ๑				
อ.บางระกำ					ศบภ.บน.๔๖	

จังหวัด อำเภอ/เขต	ผู้แทน กท. ใน ก.ช.ภ.อ./ก.ช.ภ.จ. และ กอปภ.อ./กอปภ.จ.					หน่วย รับผิดชอบ
	สป.	บก.ทท.	ทบ.	ทร.	ทอ.	
อ.บางกระพุ่ม					ศบภ.บ.น.๔๖	
อ.พรหมพิราม			ศบภ.พล.ร.๔			
อ.วัดโบสถ์			ศบภ.พล.ร.๔			
อ.วังทอง					ศบภ.บ.น.๔๖	
อ.เนินมะปราง			ศบภ.พล.ร.๔			
<b>๕๖. เพชรบูรณ์ (๑๑ อำเภอ)</b>			ผู้แทน ศบภ.พล.ม.๑			พล.ม.๑ และ นพค.๑๖๑
อ.เมืองเพชรบูรณ์			ศบภ.พล.ม.๑			
อ.เขาค้อ			ศบภ.พล.ม.๑			
อ.ชนแดน			ศบภ.พล.ม.๑			
อ.น้ำหนาว			ศบภ.พล.ม.๑			
อ.บึงสามพัน		ศบภ.นพค.๑๖๑				
อ.วังโป่ง			ศบภ.พล.ม.๑			
อ.วิเชียรบุรี			ศบภ.พล.ม.๑			
อ.ศรีเทพ			ศบภ.พล.ม.๑			
อ.หนองไผ่			ศบภ.พล.ม.๑			
อ.หล่มเก่า			ศบภ.พล.ม.๑			
อ.หล่มสัก			ศบภ.พล.ม.๑			
<b>๕๗. แพร่ (๘ อำเภอ)</b>			ผู้แทน ศบภ.มทบ.๓๕			
อ.เมืองแพร่			ศบภ.มทบ.๓๕			
อ.เด่นชัย			ศบภ.มทบ.๓๕			
อ.ร้องกวาง			ศบภ.มทบ.๓๕			
อ.ลอง			ศบภ.มทบ.๓๕			
อ.วังชิ้น			ศบภ.มทบ.๓๕			
อ.สูงเม่น			ศบภ.มทบ.๓๕			
อ.สอง			ศบภ.มทบ.๓๕			
อ.หนองม่วงไข่			ศบภ.มทบ.๓๕			
<b>๕๘. แม่ฮ่องสอน (๗ อำเภอ)</b>			ผู้แทน ศบภ.พล.ร.๗			พล.ร.๗ และ นพค.๓๖๑
อ.เมืองแม่ฮ่องสอน			ศบภ.พล.ร.๗			
อ.ขุนยวม			ศบภ.พล.ร.๗			
อ.ปางมะผ้า			ศบภ.พล.ร.๗			
อ.ปาย			ศบภ.พล.ร.๗			
อ.แม่ลาน้อย			ศบภ.พล.ร.๗			

จังหวัด อำเภอ/เขต	ผู้แทน กท. ใน ก.ช.ภ.อ./ก.ช.ภ.จ. และ กอปภ.อ./กอปภ.จ.					หน่วย รับผิดชอบ
	สป.	บก.ทท.	ทบ.	ทร.	ทอ.	
อ.แม่สะเรียง			ศบภ.พล.ร.๗			มทป.๓๒
อ.สบเมย		ศบภ.นพค.๓๖ ๖				
<b>๕๙. ลำปาง (๑๓ อำเภอ)</b>			ผู้แทน ศบภ.มทป.๓๒			
อ.เมืองลำปาง			ศบภ.มทป.๓๒			
อ.แม่เมาะ			ศบภ.มทป.๓๒			
อ.เกาะคา			ศบภ.มทป.๓๒			
อ.เสริมงาม			ศบภ.มทป.๓๒			
อ.งาว			ศบภ.มทป.๓๒			
อ.แจ้ห่ม			ศบภ.มทป.๓๒			
อ.วังเหนือ			ศบภ.มทป.๓๒			
อ.เถิน			ศบภ.มทป.๓๒			
อ.แม่พริก			ศบภ.มทป.๓๒			
อ.แม่ทะ			ศบภ.มทป.๓๒			
อ.สบปราบ			ศบภ.มทป.๓๒			
อ.ห้างฉัตร			ศบภ.มทป.๓๒			
อ.เมืองปาน			ศบภ.มทป.๓๒			
<b>๖๐. ลำพูน (๘ อำเภอ)</b>			ผู้แทน ศบภ.พล.ร.๗			พล.ร.๗
อ.เมืองลำพูน			ศบภ.พล.ร.๗			
อ.ทุ่งหัวช้าง			ศบภ.พล.ร.๗			
อ.บ้านธิ			ศบภ.พล.ร.๗			
อ.บ้านโฮ้ง			ศบภ.พล.ร.๗			
อ.ป่าซาง			ศบภ.พล.ร.๗			
อ.แม่ทา			ศบภ.พล.ร.๗			
อ.ลี้			ศบภ.พล.ร.๗			
อ.เวียงหนองล่อง			ศบภ.พล.ร.๗			
<b>๖๑. สุโขทัย (๙ อำเภอ)</b>			ผู้แทน ศบภ.มทป.๓๙			
อ.เมืองสุโขทัย			ศบภ.มทป.๓๙			
อ.กงไกรลาศ			ศบภ.มทป.๓๙			
อ.คีรีมาศ			ศบภ.มทป.๓๙			
อ.ทุ่งเสลี่ยม			ศบภ.มทป.๓๙			
อ.บ้านด่านลานหอย			ศบภ.มทป.๓๙			
อ.ศรีนคร			ศบภ.มทป.๓๙			
อ.ศรีสัชนาลัย			ศบภ.มทป.๓๙			

จังหวัด อำเภอ/เขต	ผู้แทน กท. ใน ก.ช.ภ.อ./ก.ช.ภ.จ. และ กอปภ.อ./กอปภ.จ.					หน่วย รับผิดชอบ
	สป.	บก.ทท.	ทบ.	ทร.	ทอ.	
อ.ศรีสำโรง			ศบภ.มทบ.๓๙			มทบ.๓๕ และ นพค.๓๕๑
อ.สวรรคโลก			ศบภ.มทบ.๓๙			
<b>๖๒. อุดรดิตต์ (๙ อำเภอ)</b>			ผู้แทน ศบภ.มทบ.๓๕			
อ.เมืองอุดรดิตต์			ศบภ.มทบ.๓๕			
อ.ตรอน			ศบภ.มทบ.๓๕			
อ.ท่าปลา			ศบภ.มทบ.๓๕			
อ.ทองแสนขัน			ศบภ.มทบ.๓๕			
อ.น้ำปาด		ศบภ.นพค.๓๔๑				
อ.บ้านโคก		ศบภ.นพค.๓๔๑				
อ.พิชัย			ศบภ.มทบ.๓๕			
อ.พากทำ			ศบภ.มทบ.๓๕			
อ.ลับแล			ศบภ.มทบ.๓๕			
<b>๖๓. อุทัยธานี (๘ อำเภอ)</b>			ผู้แทน ศบภ.มทบ.๓๑			มทบ.๓๑ และ นพค.๑๕๑
อ.เมืองอุทัยธานี			ศบภ.มทบ.๓๑			
อ.ทัพทัน			ศบภ.มทบ.๓๑			
อ.บ้านไร่			ศบภ.มทบ.๓๑			
อ.ลานสัก			ศบภ.มทบ.๓๑			
อ.สว่างอารมณ์			ศบภ.มทบ.๓๑			
อ.ห้วยคต		ศบภ.นพค.๑๕๑				
อ.หนองขาหย่าง			ศบภ.มทบ.๓๑			
อ.หนองฉาง			ศบภ.มทบ.๓๑			
<b>๖๔. กระบี่ (๘ อำเภอ)</b>			ผู้แทน ศบภ.พล.ร.๕			พล.ร.๕ และ ทรภ.๓
อ.เมืองกระบี่			ศบภ.พล.ร.๕			
อ.เกาะลันตา				ศบภ.ทรภ.๓		
อ.เขาพนม			ศบภ.พล.ร.๕			
อ.คลองท่อม			ศบภ.พล.ร.๕			
อ.ปลายพระยา			ศบภ.พล.ร.๕			
อ.ลำทับ			ศบภ.พล.ร.๕			
อ.เหนือคลอง			ศบภ.พล.ร.๕			
อ.อ่าวลึก			ศบภ.พล.ร.๕			
<b>๖๕. ชุมพร (๘ อำเภอ)</b>			ผู้แทน ศบภ.พล.ร.๕			
อ.เมืองชุมพร			ศบภ.พล.ร.๕			
อ.ทุ่งตะโก			ศบภ.พล.ร.๕			

จังหวัด อำเภอ/เขต	ผู้แทน กท. ใน ก.ช.ภ.อ./ก.ช.ภ.จ. และ กอปภ.อ./กอปภ.จ.					หน่วย รับผิดชอบ	
	สป.	บก.ทท.	ทบ.	ทร.	ทอ.		
อ.ท่าแซะ			ศบภ.พล.ร.๕				
อ.ปะทิว			ศบภ.พล.ร.๕				
อ.พะโต๊ะ			ศบภ.พล.ร.๕				
อ.ละแม			ศบภ.พล.ร.๕				
อ.สวี			ศบภ.พล.ร.๕				
อ.หลังสวน			ศบภ.พล.ร.๕				
<b>๖๖. ตรัง (๑๐ อำเภอ)</b>			ผู้แทน ศบภ.พล.ร.๕			พล.ร.๕ และ มทบ.๔๓	
อ.เมืองตรัง			ศบภ.พล.ร.๕				
อ.กันตัง			ศบภ.พล.ร.๕				
อ.นาโยง			ศบภ.พล.ร.๕				
อ.ปะเหลียน			ศบภ.พล.ร.๕				
อ.ย่านตาขาว			ศบภ.พล.ร.๕				
อ.รัษฎา			ศบภ.มทบ.๔๓				
อ.วังวิเศษ			ศบภ.พล.ร.๕				
อ.สิเกา			ศบภ.พล.ร.๕				
อ.ห้วยยอด			ศบภ.พล.ร.๕				
อ.หาดสำราญ			ศบภ.พล.ร.๕				
<b>๖๗. นครศรีธรรมราช (๒๓ อำเภอ)</b>			ผู้แทน ศบภ.พล.ร.๕				พล.ร.๕, มทบ.๔๑, บชร.๔, มทบ.๔๓ และ ทรภ.๒
อ.เมืองนครศรีธรรมราช			ศบภ.พล.ร.๕				
อ.พรหมคีรี			ศบภ.พล.ร.๕				
อ.ลานสกา			ศบภ.พล.ร.๕				
อ.ฉวาง			ศบภ.พล.ร.๕				
อ.พิปูน			ศบภ.พล.ร.๕				
อ.เชียรใหญ่			ศบภ.มทบ.๔๑				
อ.ชะอวด			ศบภ.พล.ร.๕				
อ.ท่าศาลา			ศบภ.มทบ.๔๑				
อ.ทุ่งสง			ศบภ.มทบ.๔๓				
อ.นาบอน			ศบภ.พล.ร.๕				
อ.ทุ่งใหญ่			ศบภ.พล.ร.๕				
อ.ปากพนัง			ศบภ.มทบ.๔๑				
อ.ร่อนพิบูลย์			ศบภ.พล.ร.๕				
อ.สิชล			ศบภ.มทบ.๔๑				
อ.ขนอม				ศบภ.ทรภ.๒			

จังหวัด อำเภอ/เขต	ผู้แทน กท. ใน ก.ช.ภ.อ./ก.ช.ภ.จ. และ กอปภ.อ./กอปภ.จ.					หน่วย รับผิดชอบ	
	สป.	บก.ทท.	ทบ.	ทร.	ทอ.		
อ.หัวไทร			ศบภ.มทบ.๔๑				
อ.บางขัน			ศบภ.บชร.๔				
อ.ถ้าพรหมรา			ศบภ.บชร.๔				
อ.จุฬาภรณ์			ศบภ.พล.ร.๕				
อ.พระพรหม			ศบภ.พล.ร.๕				
อ.นบพิตำ			ศบภ.มทบ.๔๑				
อ.ช้างกลาง			ศบภ.พล.ร.๕				
อ.เฉลิมพระเกียรติ			ศบภ.มทบ.๔๑				
๖๘. นราธิวาส (๑๓ อำเภอ)			ผู้แทน ศบภ.พล.ร.๑๕				พล.ร.๑๕ และ ฉก.นย.ภต.
อ.เมืองนราธิวาส			ศบภ.พล.ร.๑๕				
อ.บาเจาะ				ศบภ.ฉก.นย.ภต.			
อ.ยี่งอ				ศบภ.ฉก.นย.ภต.			
อ.รือเสาะ			ศบภ.พล.ร.๑๕				
อ.ศรีสาคร			ศบภ.พล.ร.๑๕				
อ.ตากใบ				ศบภ.ฉก.นย.ภต.			
อ.ระแงะ			ศบภ.พล.ร.๑๕				
อ.แว้ง			ศบภ.พล.ร.๑๕				
อ.สุคีริน			ศบภ.พล.ร.๑๕				
อ.สุไหงโก-ลก			ศบภ.พล.ร.๑๕				
อ.สุไหงปาตี			ศบภ.พล.ร.๑๕				
อ.จะแนะ			ศบภ.พล.ร.๑๕				
อ.เจาะไอร้อง			ศบภ.พล.ร.๑๕				
๖๙. ปัตตานี (๑๒ อำเภอ)			ผู้แทน ศบภ.มทบ.๔๖			มทบ.๔๖ และ นพค.๔๔ฯ	
อ.เมืองปัตตานี			ศบภ.มทบ.๔๖				
อ.กะพ้อ			ศบภ.มทบ.๔๖				
อ.โคกโพธิ์			ศบภ.มทบ.๔๖				
อ.ทุ่งยางแดง		ศบภ.นพค.๔๔ฯ					
อ.ปานาเระ			ศบภ.มทบ.๔๖				
อ.มายอ			ศบภ.มทบ.๔๖				
อ.แม่ลาน			ศบภ.มทบ.๔๖				
อ.ไม้แก่น			ศบภ.มทบ.๔๖				
อ.ยะรัง			ศบภ.มทบ.๔๖				
อ.ยะหริ่ง			ศบภ.มทบ.๔๖				



จังหวัด อำเภอ/เขต	ผู้แทน กท. ใน ก.ช.ภ.อ./ก.ช.ภ.จ. และ กอปภ.อ./กอปภ.จ.					หน่วย รับผิดชอบ	
	สป.	บก.ทท.	ทบ.	ทร.	ทอ.		
อ.สายบุรี			ศบภ.มทบ.๔๖			ทรภ.๓	
อ.หนองจิก			ศบภ.มทบ.๔๖				
<b>๗๐. พังงา (๘ อำเภอ)</b>				ผู้แทน ศบภ.ทรภ.๓			
อ.เมืองพังงา				ศบภ.ทรภ.๓			
อ.กะปง				ศบภ.ทรภ.๓			
อ.เกาะยาว				ศบภ.ทรภ.๓			
อ.คุระบุรี				ศบภ.ทรภ.๓			
อ.ตะกั่วทุ่ง				ศบภ.ทรภ.๓			
อ.ตะกั่วป่า				ศบภ.ทรภ.๓			
อ.ทับปุด				ศบภ.ทรภ.๓			
อ.ท้ายเหมือง				ศบภ.ทรภ.๓			
<b>๗๑. พัทลุง (๑๑ อำเภอ)</b>			ผู้แทน ศบภ.พล.พัฒนา ๔			พล.พัฒนา ๔, สนภ.๔๑ และ นพค.๔๓๑	
อ.เมืองพัทลุง			ศบภ.พล.พัฒนา ๔				
อ.งหรา			ศบภ.พล.พัฒนา ๔				
อ.เขาชัยสน			ศบภ.พล.พัฒนา ๔				
อ.ควนขนุน			ศบภ.พล.พัฒนา ๔				
อ.ตะโหมด			ศบภ.พล.พัฒนา ๔				
อ.บางแก้ว			ศบภ.พล.พัฒนา ๔				
อ.ปากพะยูน			ศบภ.พล.พัฒนา ๔				
อ.ป่าบอน		ศบภ.สนภ.๔ ๑					
อ.ป่าพะยอม			ศบภ.พล.พัฒนา ๔				
อ.ศรีบรรพต			ศบภ.พล.พัฒนา ๔				
อ.ศรีนครินทร์		ศบภ.นพค.๔๓๑					
<b>๗๒. ภูเก็ต (๓ อำเภอ)</b>				ผู้แทนศบภ.ทรภ.๓			ทรภ.๓
อ.เมืองภูเก็ต				ศบภ.ทรภ.๓			
อ.กะทู้				ศบภ.ทรภ.๓			
อ.ถลาง				ศบภ.ทรภ.๓			
<b>๗๓. ยะลา (๘ อำเภอ)</b>			ผู้แทน ศบภ.พล.ร.๑๕			พล.ร.๑๕ และ นพค.๔๒๑	
อ.เมืองยะลา			ศบภ.พล.ร.๑๕				
อ.กาบัง			ศบภ.พล.ร.๑๕				
อ.ธารโต			ศบภ.พล.ร.๑๕				
อ.บันนังสตา			ศบภ.พล.ร.๑๕				

จังหวัด อำเภอ/เขต	ผู้แทน กท. ใน ก.ช.ภ.อ./ก.ช.ภ.จ. และ กอปภ.อ./กอปภ.จ.					หน่วย รับผิดชอบ
	สป.	บก.ทท.	ทบ.	ทร.	ทอ.	
อ.เบตง			ศบภ.พล.ร.๑๕			
อ.ยะหา		ศบภ.นพค.๔๒ ๖				
อ.รามัน			ศบภ.พล.ร.๑๕			
อ.กรงปินัง			ศบภ.พล.ร.๑๕			
<b>๗๔. ระนอง (๕ อำเภอ)</b>			ผู้แทน ศบภ.มทบ.๔๔			มทบ.๔๔
อ.เมืองระนอง			ศบภ.มทบ.๔๔			
อ.กะเปอร์			ศบภ.มทบ.๔๔			
อ.กระบุรี			ศบภ.มทบ.๔๔			
อ.ละอุ่น			ศบภ.มทบ.๔๔			
อ.สุขสำราญ			ศบภ.มทบ.๔๔			
<b>๗๕. สงขลา (๑๖ อำเภอ)</b>			ผู้แทน ศบภ.มทบ.๔๒			มทบ.๔๒, พล.ร.๕, ทรภ.๒ และ บน.๕๖
อ.เมืองสงขลา				ศบภ.ทรภ.๒		
อ.สติงพระ					ศบภ.บน.๕๖	
อ.จะนะ				ศบภ.ทรภ.๒		
อ.นาทวี			ศบภ.พล.ร.๕			
อ.เทพา			ศบภ.พล.ร.๕			
อ.สะบ้าย้อย			ศบภ.พล.ร.๕			
อ.ระโนด				ศบภ.ทรภ.๒		
อ.กระแสสินธุ์					ศบภ.บน.๕๖	
อ.รัตภูมิ			ศบภ.พล.ร.๕			
อ.สะเดา					ศบภ.บน.๕๖	
อ.หาดใหญ่			ศบภ.มทบ.๔๒			
อ.นาหม่อม			ศบภ.พล.ร.๕			
อ.ควนเนียง			ศบภ.พล.ร.๕			
อ.บางกล่ำ					ศบภ.บน.๕๖	
อ.สิงหนคร				ศบภ.ทรภ.๒		
อ.คลองทอยโข่ง					ศบภ.บน.๕๖	
<b>๗๖. สตูล (๗ อำเภอ)</b>			ผู้แทน ศบภ.พล.ร.๕			พล.ร.๕ และ นพค.๔๕๖
อ.เมืองสตูล			ศบภ.พล.ร.๕			
อ.ควนกาหลง		ศบภ.นพค.๔๕๖				
อ.ควนโดน		ศบภ.นพค.๔๕๖				
อ.ทุ่งหว้า			ศบภ.พล.ร.๕			
อ.ท่าแพ			ศบภ.พล.ร.๕			

จังหวัด อำเภอ/เขต	ผู้แทน กท. ใน ก.ช.ภ.อ./ก.ช.ภ.จ. และ กอปภ.อ./กอปภ.จ.					หน่วย รับผิดชอบ
	สป.	บก.ทท.	ทบ.	ทร.	ทอ.	
อ.ละงูหัว			ศบภ.พล.ร.๕			พล.ร.๕, ทรภ.๒, บน.๗ และ นพค.๔๖๖
อ.มะนัง			ศบภ.พล.ร.๕			
๗๗. สุราษฎร์ธานี (๑๙ อำเภอ)			ผู้แทน ศบภ.พล.ร.๕			
อ.เมืองสุราษฎร์ธานี			ศบภ.พล.ร.๕			
อ.กาญจนดิษฐ์			ศบภ.พล.ร.๕			
อ.ดอนสัก			ศบภ.พล.ร.๕			
อ.เกาะสมุย				ศบภ.ทรภ.๒		
อ.เกาะพะงัน				ศบภ.ทรภ.๒		
อ.ไชยา					ศบภ.บน.๗	
อ.ท่าชนะ		ศบภ.นพค.๔๖ ๖				
อ.คีรีรัฐนิคม		ศบภ.นพค.๔๖ ๖				
อ.บ้านตาขุน		ศบภ.นพค.๔๖ ๖				
อ.พนม		ศบภ.นพค.๔๖ ๖				
อ.ท่าฉาง					ศบภ.บน.๗	
อ.บ้านนาสาร			ศบภ.พล.ร.๕			
อ.บ้านนาเดิม			ศบภ.พล.ร.๕			
อ.เคียนซา			ศบภ.พล.ร.๕			
อ.เวียงสระ			ศบภ.พล.ร.๕			
อ.พระแสง		ศบภ.นพค.๔๖ ๖				
อ.พุนพิน					ศบภ.บน.๗	
อ.ชัยบุรี		ศบภ.นพค.๔๖ ๖				
อ.วิภาวดี		ศบภ.นพค.๔๖ ๖				

**หมายเหตุ** ปรับชื่อ จทบ. ต่างๆ ให้สอดคล้องกับที่ ทบ. เสนอขออนุมัติแนวทางการแปรสภาพ จทบ.(ตัวย่อจังหวัด) เป็น มทบ.(หมายเลข) ได้แก่ จทบ.ร.บ. เป็น มทบ.๑๖, จทบ.ก.จ. เป็น มทบ.๑๗, จทบ.ส.บ. เป็น มทบ.๑๘, จทบ.ส.ก. เป็น มทบ.๑๙, จทบ.ส.ร. เป็น มทบ.๒๕, จทบ.บ.ร. เป็น มทบ.๒๖, จทบ.ร.อ. เป็น มทบ.๒๗, จทบ.ล.ย. เป็น มทบ.๒๘, จทบ.ส.น. เป็น มทบ.๒๙, จทบ.น.พ. เป็น มทบ.๒๑๐, จทบ.พ.ย. เป็น มทบ.๓๔, จทบ.อ.ต. เป็น มทบ.๓๕, จทบ.พ.ช. เป็น มทบ.๓๖, จทบ.ช.ร. เป็น มทบ.๓๗, จทบ.น.น. เป็น มทบ.๓๘, จทบ.พ.ล. เป็น มทบ.๓๙, จทบ.ต.ก. เป็น มทบ.๓๑๐, จทบ.ท.ส. เป็น มทบ.๔๓, จทบ.ช.พ. เป็น มทบ.๔๔, จทบ.ส.ฎ. เป็น มทบ.๔๕ และ จทบ.ป.น. เป็น มทบ.๔๖ ทั้งนี้อยู่ระหว่างการดำเนินการเพื่อประกาศในราชกิจจานุเบกษาภายในตุลาคม พ.ศ.๒๕๕๘

การแบ่งมอบพื้นที่ช่วยเหลือผู้ประสบสาธารณภัยพื้นที่ทางน้ำ ของ ศบภ.ทร. ดังนี้

หน่วย	พื้นที่ทางน้ำ	ผู้แทน กท.
ศบภ.ทรภ.๑	พื้นที่ทางทะเล เกาะแก่งต่างๆ และชายฝั่งทะเลด้านอ่าวไทยตอนบน ในพื้นที่รับผิดชอบของ ของ ทรภ. ๑ (จ.ตราด, จ.จันทบุรี, จ.ระยอง, จ.ชลบุรี, จ.ฉะเชิงเทรา,จ.สมุทรปราการ, จ.สมุทรสาคร, จ.สมุทรสงคราม,จ.เพชรบุรี, จ.ประจวบคีรีขันธ์ และ จ.ชุมพร)	ผอ.กพร.ภภ.๑ กร.
ศบภ.ทรภ.๒	พื้นที่ทะเลสาบสงขลา พื้นที่ทางทะเล เกาะแก่งต่างๆ และชายฝั่งทะเลด้านอ่าวไทยตอนล่าง ในพื้นที่รับผิดชอบของ ศบภ.ทรภ. ๒ (จ.สุราษฎร์ธานี, จ.นครศรีธรรมราช, จ.พัทลุง, จ.สงขลา, จ.ปัตตานี และ จ.นราธิวาส)	ผู้แทน ศบภ.ทรภ.๒
ศบภ.ทรภ.๓	พื้นที่ทางทะเล เกาะแก่งต่างๆ และชายฝั่งทะเลด้านทะเลอันดามัน ในพื้นที่รับผิดชอบของ ศบภ.ทรภ.๓ (จ.ระนอง, จ.พังงา, จ.ภูเก็ต, จ.กระบี่, จ.ตรัง และ จ.สตูล)	ผู้แทน ศบภ.ทรภ.๓
ศบภ.รฐท.กท.	พื้นที่บริเวณสองฝั่งแม่น้ำเจ้าพระยา และลำคลองที่เรือเข้าถึง ระหว่างสะพานพระรามหก ถึงสะพานกรุงเทพฯ รวมทั้ง พื้นที่ใกล้เคียงอื่นๆ ตามที่ได้รับการร้องขอ หรือสั่งการจาก ศบภ.ทร.	ผู้แทน ศบภ. รฐท.กท.
ศบภ.กปช.จต.	พื้นที่ทางน้ำ ได้แก่ ทะเล อ.เกาะกูด อ.เกาะช้าง เกาะต่างๆ และชายฝั่งทะเลในพื้นที่ รับผิดชอบของ มขต./๑	ผู้แทน ศบภ.กปช.จต.
ศบภ.นรช.	แม่น้ำโขง ตอนต่างๆ และชายฝั่งแม่น้ำ ในพื้นที่รับผิดชอบของ นรช.	ผู้แทน ศบภ.นรช.

**หมายเหตุ**

๑. ผอ.ศบภ.กท., ผอ.ศบภ.สป., ผอ.ศบภ.บก.ทท. และ ผอ.ศบภ.เหล่าทัพ หรือผู้ที่ได้รับมอบหมายมีอำนาจในการสั่งการสำหรับ ผู้แทน กท. ใน กปภ.อ/กปภ.จ. จะทำหน้าที่เป็นผู้บัญชาการเหตุการณ์ในส่วนของการทหารในพื้นที่ต่างๆ ตามตารางแบ่งมอบพื้นที่รับผิดชอบ เว้นแต่มีการสั่งการเพิ่มเติมเพื่อให้การสนับสนุนการจัดการสาธารณภัยในพื้นที่เป็นไปอย่างมีประสิทธิภาพและเกิดการบูรณาการ
๒. ผู้แทน กท. ใน กปภ.อ/กปภ.จ. และหน่วยรับผิดชอบในจังหวัด จะต้องสนับสนุนอำเภอ และจังหวัด ในการจัดทำแผนการป้องกันและบรรเทาสาธารณภัยอำเภอ/จังหวัด และจัดทำแผนปฏิบัติการตามความเสี่ยงภัยด้านต่างๆ ให้สอดคล้องกับแผนการป้องกันและบรรเทาสาธารณภัยอำเภอ/จังหวัด ซึ่ง กปภ.อ./กปภ.จ. มีหน้าที่ที่สำคัญ สรุปได้ดังนี้ ๑) กำหนดแนวทาง/ดำเนินการ เพื่อลดความเสี่ยงจากสาธารณภัย การเตรียมความพร้อมรับมือกับสาธารณภัยของ กปภ.องค์กรปกครองส่วนท้องถิ่น/กปภ.อ./กปภ.จ. ๒) เฝ้าระวัง ติดตาม ประเมินและวิเคราะห์สถานการณ์สาธารณภัยเมื่อเกิดหรือใกล้จะเกิดสาธารณภัยในระดับ ๒ ให้เสนอผู้อำนวยการจังหวัด จัดตั้งศูนย์บัญชาการเหตุการณ์จังหวัดขึ้น เพื่อเผชิญเหตุสาธารณภัยในพื้นที่ ๓) รวบรวมและจัดทำคลังข้อมูลทรัพยากร ในการป้องกันและบรรเทาสาธารณภัยในพื้นที่จังหวัด ๔) ประสานความร่วมมือกับหน่วยงานต่างๆ ภาคเอกชน และจังหวัดข้างเคียง โดยให้และรับการสนับสนุนทรัพยากร เพื่อช่วยเหลือในการป้องกันและบรรเทาสาธารณภัย และ ๕) ปฏิบัติหน้าที่อื่นใดตามที่ผู้มีอำนาจตามกฎหมายมอบหมาย

๓. ศบภ.สป., ศบภ.บก.ทท. และ ศบภ.เหล่าทัพ สามารถเข้าไปสนับสนุนการช่วยเหลือประชาชนที่ประสบภัยพิบัติในพื้นที่ต่างๆ ในจังหวัดตามตารางแบ่งมอบนี้ได้ ทั้งนี้ควรสอดคล้องกับแผนการป้องกันและบรรเทาสาธารณภัยจังหวัด เพื่อให้การช่วยเหลือผู้ประสบภัยเป็นไปอย่างมีประสิทธิภาพ และไม่ซ้ำซ้อน โดยหน่วยสามารถให้การช่วยเหลือผู้ประสบภัยหรือให้การสนับสนุนส่วนราชการอื่นๆ เมื่อได้รับการประสานหรือเมื่อมีความจำเป็นในกรณีที่เกิดภัยพิบัติกรณีฉุกเฉินซึ่งประเมินแล้วว่า จะเกิดผลกระทบต่อชีวิตและทรัพย์สินของประชาชนในพื้นที่อื่นๆ สามารถจัดกำลังพลและยุทโธปกรณ์ไปช่วยเหลือได้ตามความจำเป็นและเหมาะสม เพื่อให้ทันต่อสถานการณ์ที่เกิดขึ้น

แผนงาน /โครงการ จัดหาวัสดุอุปกรณ์ เครื่องมือเครื่องใช้ และยานพาหนะ เพื่อใช้ในการป้องกันและบรรเทาสาธารณภัย  
เทศบาล/องค์การบริหารส่วนตำบลบริหารส่วนตำบลกระโด อำเภอยะรัง จังหวัด ปัตตานี

ลำดับที่	ชื่อแผนงาน/โครงการ	กิจกรรม/เป้าหมาย และพื้นที่ดำเนินการ (ถ้ามี)	งบประมาณ (บาท)					แหล่ง งบประมาณ	หน่วยงาน ที่รับผิดชอบ	ผลที่คาดว่าจะ ได้รับ
			ปี ๒๕๖๐	ปี ๒๕๖๑	ปี ๒๕๖๒	ปี ๒๕๖๓	ปี ๒๕๖๔			
๑	ขยายเขตไฟฟ้าสาธารณะ	เพื่อความปลอดภัยในชีวิตและทรัพย์สิน		๒๐๐,๐๐๐	๒๐๐,๐๐๐	๒๐๐,๐๐๐	๒๐๐,๐๐๐	อบต.กระโด	กองช่าง	
๒	ติดตั้งไฟสปอร์ตไลท์	บริเวณที่เป็นจุดเสี่ยงในพื้นที่		๒๐,๐๐๐	๒๐,๐๐๐	๒๐,๐๐๐	๒๐,๐๐๐	อบต.กระโด	กองช่าง	
๓	อบรมหน่วยกู้ภัย(เชิงปฏิบัติ)	เพื่อการดูแลผู้ที่ได้รับบาดเจ็บอย่างถูกต้อง		๕๐,๐๐๐	๕๐,๐๐๐	๕๐,๐๐๐	๕๐,๐๐๐	อบต.กระโด	สำนักปลัด	

# ภาคผนวก ด

แบบประเมินภัยพิบัติขั้นต้น ระยะที่ 1

หมายเลขอ้างอิงแบบประเมิน \_\_\_\_\_

## แบบประเมินภัยพิบัติขั้นต้น ระยะที่ 1 (Initial Disaster Assessment Form)

### 1. สถานที่ทำการประเมิน

วัน/เดือน/ปี \_\_\_\_\_ เวลา \_\_\_\_\_  
สถานที่ \_\_\_\_\_ หมู่ที่ \_\_\_\_\_  
ชื่อหมู่บ้าน/ชุมชน \_\_\_\_\_ ตำบล \_\_\_\_\_  
อำเภอ \_\_\_\_\_ จังหวัด \_\_\_\_\_  
พิกัด (GPS) LAT \_\_\_\_\_ LONG \_\_\_\_\_

### 2. ทีมประเมินอย่างรวดเร็ว (DaNA Team)

ที่	ชื่อ-นามสกุล	หน่วยงาน	ตำแหน่ง	โทรศัพท์	E-mai/ID LINE
1					
2					
3					
4					
5					

### 3. ข้อมูลภัยพิบัติ

คำชี้แจง กรุณาใส่เครื่องหมาย ✓ ในช่องว่างที่เตรียมไว้ให้ และ / หรือเขียนข้อความ ตามความเป็นจริง

#### 3.1 ชนิดของภัยและลักษณะของภัย

ชนิดของภัย	ลักษณะของภัย
อุทกภัย	( ) น้ำท่วมฉับพลัน ( ) น้ำท่วมขัง ( ) น้ำล้นตลิ่ง ( ) น้ำไหลหลาก ( ) น้ำทะเลหนุน ( ) น้ำป่าไหลหลาก ( ) วาตภัย ( ) อื่นๆ ระบุ _____
ดินโคลนถล่ม	( ) การร่วงหล่น (Falls) ( ) การถล่มไถล (Slides) ( ) การไหล (Flows)

ข้อมูลเพิ่มเติมลักษณะของภัย \_\_\_\_\_

\_\_\_\_\_

**3.2 ระยะเวลาการเกิดภัยพิบัติ**

- ( ) ณ วันที่ทำการประเมิน ภัยพิบัติได้สิ้นสุดลงแล้ว  
 ภัยพิบัติ เกิดขึ้นวันที่ \_\_\_\_ เดือน \_\_\_\_\_ พ.ศ. \_\_\_\_\_ เวลาประมาณ \_\_\_\_\_ น.  
 สิ้นสุดวันที่ \_\_\_\_ เดือน \_\_\_\_\_ พ.ศ. \_\_\_\_\_ เวลาประมาณ \_\_\_\_\_ น.
- ( ) ณ วันที่ทำการประเมิน ภัยพิบัติยังไม่สิ้นสุด  
 ภัยพิบัติ เกิดขึ้นวันที่ \_\_\_\_ เดือน \_\_\_\_\_ พ.ศ. \_\_\_\_\_ เวลาประมาณ \_\_\_\_\_ น.

**3.3 สถานที่เกิดภัยพิบัติ**

หมู่บ้าน/ชุมชน \_\_\_\_\_ หมู่ที่ \_\_\_\_\_  
 ตำบล \_\_\_\_\_ อำเภอ \_\_\_\_\_  
 จังหวัด \_\_\_\_\_  
 พิกัด GPS LAT \_\_\_\_\_ LONG \_\_\_\_\_

**3.4 ระดับการจัดการสาธารณสุข**

- ( ) สาธารณภัยขนาดเล็ก โดยมีผู้อำนวยการอำเภอ ผู้อำนวยการท้องถิ่น และ/หรือ ผู้ช่วยผู้อำนวยการ กรุงเทพมหานคร ควบคุมและสั่งการ
- ( ) สาธารณภัยขนาดกลาง โดยมี ผู้อำนวยการจังหวัด หรือผู้อำนวยการกรุงเทพมหานคร ควบคุม สั่งการและบัญชาการ
- ( ) สาธารณภัยขนาดใหญ่ โดยมีผู้บัญชาการป้องกันและบรรเทาสาธารณภัยแห่งชาติ ควบคุม สั่งการและบัญชาการ
- ( ) สาธารณภัยร้ายแรงอย่างยิ่ง โดยมีนายกรัฐมนตรีหรือรองนายกรัฐมนตรีซึ่งนายกรัฐมนตรีมอบหมาย ควบคุม สั่งการและบัญชาการ

**4. ข้อมูลประชากรในพื้นที่ภัยพิบัติ****4.1 ประชาชนในพื้นที่**

- 4.1.1 ประชาชนรวม จำนวน \_\_\_\_\_ คน  
 จำนวน \_\_\_\_\_ครัวเรือน
- 4.1.2 ประชาชนที่ได้รับผลกระทบ จำนวน \_\_\_\_\_ คน  
 จำนวน \_\_\_\_\_ครัวเรือน
- 4.1.3 ประชาชนที่ต้องอพยพ จำนวน \_\_\_\_\_ คน
- 4.1.4 ประชาชนที่เสียชีวิต จำนวน \_\_\_\_\_ คน
- 4.1.5 ประชาชนที่บาดเจ็บ จำนวน \_\_\_\_\_ คน
- 4.1.6 ประชาชนที่สูญหาย จำนวน \_\_\_\_\_ คน



**4.2 ประชากรแฝง**

- ( ) มี ( ) ไม่มี ( ) ไม่ทราบ
- ( ) ประชากรแฝงทั้งหมด จำนวน \_\_\_\_\_ คน
- ( ) ประชากรแฝงที่ได้รับผลกระทบ จำนวน \_\_\_\_\_ คน

**4.3 ประชากรกลุ่มเสี่ยง/เปราะบาง (ได้แก่ ผู้สูงอายุ เด็กที่ไม่มีผู้ดูแล ผู้พิการที่ช่วยเหลือตนเองไม่ได้ ผู้ป่วยเรื้อรัง ผู้ป่วยติดเตียง ผู้ป่วยจิตเวช คนเร่ร่อน)**

- ( ) มี ( ) ไม่มี ( ) ไม่ทราบ
- ( ) ประชากรกลุ่มเสี่ยง/เปราะบาง ทั้งหมด จำนวน \_\_\_\_\_ คน
- ( ) ประชากรกลุ่มเสี่ยง/เปราะบาง ที่ได้รับผลกระทบ จำนวน \_\_\_\_\_ คน

**5. สาธารณูปโภค****5.1 การเดินทางเข้าพื้นที่ที่ประสบภัย**

- ( ) เดินเท้า
- ( ) รถจักรยานยนต์
- ( ) รถยนต์ ( ) 4 ล้อ ( ) ขับเคลื่อนสี่ล้อ ( ) 6 ล้อ ( ) 10 ล้อ
- ( ) รถแทรกเตอร์ / รถที่ใช้ในการเกษตร
- ( ) รถแมคโคร
- ( ) รถไฟ
- ( ) เรือ ระบุประเภท \_\_\_\_\_
- ( ) อากาศยาน ระบุประเภท \_\_\_\_\_
- ( ) อื่นๆ ระบุ \_\_\_\_\_

**5.2 ระบบสาธารณูปโภค**

รายการ	การใช้งาน		
	ใช้งานได้ปกติ	ไม่ปกติ แต่ทำงานได้เป็นระยะๆ	เสียหาย ใช้งานไม่ได้
ระบบไฟฟ้า			
ระบบประปา			
โทรศัพท์พื้นฐาน			
โทรศัพท์มือถือ			
วิทยุสื่อสาร			
ระบบอินเทอร์เน็ต			
อื่นๆ ระบุ _____			

## 6. บ้านเรือน/อาคารที่อยู่อาศัยที่ได้รับผลกระทบ

- ( ) เสียหายบางส่วนสามารถอยู่ได้ จำนวน \_\_\_\_\_ หลัง
- ( ) เสียหายบางส่วน และไม่สามารถอยู่ได้ จำนวน \_\_\_\_\_ หลัง
- ( ) เสียหายทั้งหมด จำนวน \_\_\_\_\_ หลัง

## 7. ความต้องการความช่วยเหลือเพื่อบรรเทาความเดือดร้อน (โปรดลำดับความต้องการแต่ละด้าน)

## 7.1 เครื่องมือ/อุปกรณ์ที่ใช้ในการค้นหาและกู้ชีพกู้ภัย

- ( ) รถบรรทุกน้ำ จำนวน \_\_\_\_\_ คัน
- ( ) รถกู้ภัย จำนวน \_\_\_\_\_ คัน
- ( ) เรือท้องแบน/ แพยาง จำนวน \_\_\_\_\_ ลำ
- ( ) เครื่องปั่นไฟ จำนวน \_\_\_\_\_ เครื่อง
- ( ) รถปั่นไฟ จำนวน \_\_\_\_\_ คัน
- ( ) รถบรรทุกยกสูง/รถบรรทุก จำนวน \_\_\_\_\_ คัน
- ( ) รถขุดตัก จำนวน \_\_\_\_\_ คัน
- ( ) รถผลิตน้ำดื่ม จำนวน \_\_\_\_\_ คัน
- ( ) รถประกอบอาหาร จำนวน \_\_\_\_\_ คัน
- ( ) วิทยุสื่อสาร จำนวน \_\_\_\_\_ เครื่อง
- ( ) โดรน จำนวน \_\_\_\_\_ เครื่อง
- ( ) เรือผลักดันน้ำ จำนวน \_\_\_\_\_ ลำ
- ( ) อุปกรณ์กู้ภัยทางน้ำ
- ( ) เสื้อชูชีพ จำนวน \_\_\_\_\_ อัน
- ( ) สนิ้คอเกอร์ จำนวน \_\_\_\_\_ อัน
- ( ) รถไฟฟ้าส่องสว่าง จำนวน \_\_\_\_\_ คัน
- ( ) เครื่องสูบน้ำระยะไกล จำนวน \_\_\_\_\_ เครื่อง
- ( ) เครื่องสูบน้ำ จำนวน \_\_\_\_\_ เครื่อง
- ( ) รถสื่อสาร จำนวน \_\_\_\_\_ คัน
- ( ) อื่นๆ ระบุ \_\_\_\_\_ จำนวน \_\_\_\_\_

## 7.2 การให้ความช่วยเหลือด้านอุปโภคบริโภค

- ( ) ถุงยังชีพ จำนวน \_\_\_\_\_ ชุด
- ( ) ข้าวกล่อง จำนวน \_\_\_\_\_ ชุด
- ( ) น้ำดื่ม จำนวน \_\_\_\_\_ ลิตร / ขวด
- ( ) เสื้อผ้า จำนวน \_\_\_\_\_ ชุด
- ( ) ยารักษาโรค จำนวน \_\_\_\_\_ ชุด
- ( ) อาหาร / เครื่องใช้สำหรับเด็กอ่อน จำนวน \_\_\_\_\_ ชุด

- |  |               |           |
|--|---------------|-----------|
| ( ) สุขาคเลี่ยนที่                               | จำนวน _____   | ห้อง      |
| ( ) ของใช้ส่วนตัว (สบู่ แชมพู ยาสีฟัน แปรงสีฟัน) | จำนวน _____   | ชุด       |
| ( ) ไฟฉาย  | จำนวน _____   | ชุด       |
| ( ) ยากันยุง                                     | จำนวน _____   | ชุด       |
| ( ) ผ้าอนามัย                                    | จำนวน _____   | ชุด       |
| ( ) ชุดชั้นในชาย                                 | จำนวน _____   | ชุด       |
| ( ) ชุดชั้นในหญิง                                | จำนวน _____   | ชุด       |
| ( ) กระดาษชำระ                                   | จำนวน _____   | ชุด       |
| ( ) น้ำมันเชื้อเพลิง                             | จำนวน _____   | ชุด       |
| ( ) ถังสำหรับขับถ่าย                             | จำนวน _____   | ชุด       |
| ( ) ชุดปฐมพยาบาลเบื้องต้น                        | จำนวน _____   | ชุด       |
| ( ) เต็นท์สนาม                                   | จำนวน _____   | ชุด       |
| ( ) ครีวกลาง/โรงประกอบอาหาร/โรงประกอบเลี้ยง      | ผลิตได้ _____ | กล่อง/วัน |
| ( ) อุปกรณ์เคลื่อนย้ายผู้ป่วย คนชรา ผู้พิการ     | จำนวน _____   | ชุด       |
| ( ) ชุดเครื่องนอน (หมอน ผ้าห่ม เสื้อ มุ้ง)       | จำนวน _____   | ชุด       |
| ( ) อื่นๆ ระบุ _____                             | จำนวน _____   |           |

### 7.3 การให้ความช่วยเหลือด้านสาธารณประโยชน์

- |                                      |             |      |
|--------------------------------------|-------------|------|
| ( ) สะพานเหล็กชั่วคราว Bailey bridge | จำนวน _____ | แห่ง |
| ( ) ถนน                              | จำนวน _____ | สาย  |
| ( ) อื่นๆ ระบุ _____                 | จำนวน _____ |      |

### 7.4 ความต้องการเร่งด่วน ระบุ \_\_\_\_\_

---



---

## 8. ความต้องการด้านบุคลากร

- |                          |             |       |
|--------------------------|-------------|-------|
| ( ) ทีมค้นหา             | จำนวน _____ | คน    |
| ( ) พร้อมสุนัขกู้ภัย     | จำนวน _____ | ตัว   |
| ( ) แพทย์พยาบาลฉุกเฉิน   | จำนวน _____ | คน    |
| ( ) ชุดประสานงาน         | จำนวน _____ | คน    |
| ( ) หน่วยแพทย์เคลื่อนที่ | จำนวน _____ | หน่วย |
| ( ) ตำรวจ/ตชด./ทหาร      | จำนวน _____ | คน    |
| ( ) อื่นๆ ระบุ _____     | จำนวน _____ |       |

\*\*\*\*\*